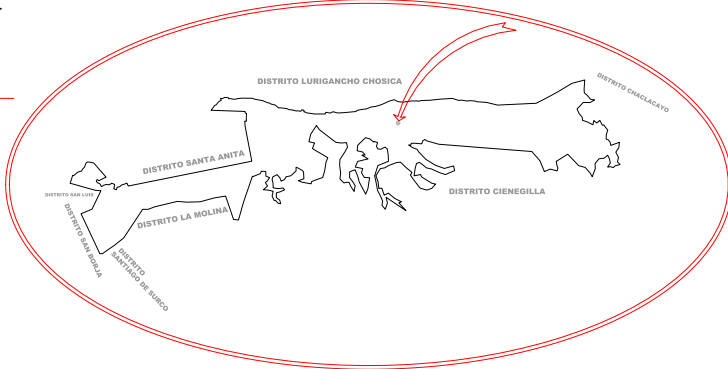


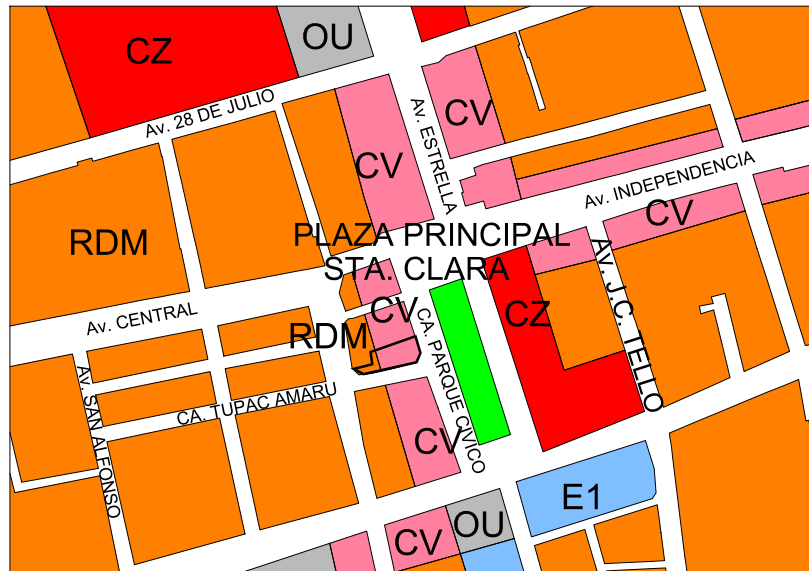
# CONSULTA VECINAL

PROPUESTA DE CAMBIO ESPECIFICO DE ZONIFICACION EN CONSULTA CONFORME ART 9° ORD. N° 2086-MML



SUB GERENCIA DE PLANIFICACION URBANA Y CATASTRO

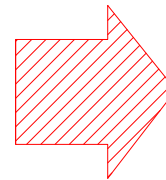
CUADRO DE DATOS- ANEXO 2	
SE COMUNICA A LOS VECINOS QUE SE ENCUENTRA EN TRÁMITE EN LA MUNICIPALIDAD DISTRITAL DE ATE EL CAMBIO DE ZONIFICACION DE:	
1.-N° DE EXP.Y FECHA DE INICIO DEL PROCESO DE EVALUACION	D.S. N° 77078-2024-MDA - EXP. 2024-0242465-MML de fecha 04-12-2024
2.-NOMBRE O RAZON SOCIAL DEL SOLICITANTE	MI BANCO - BANCO DE LA MICROEMPRESA S.A.
3.-UBICACION DEL PREDIO SOLICITANTE:	Ca. Parque Civico y Ca. Tupac Amaru Parte de la Manzana 27-B de la Agrupación Rural del Fundo La Estrella, denominado Departamento N° 18
4.-AREA DEL LOTE EN RECURSO	332.00 m <sup>2</sup>
5.-ZONIFICACION ACTUAL:	RESIDENCIAL DE DENSIDAD MEDIA (RDM) COMERCIO VECINAL (CV)
6.-ZONIFICACION PROPUESTA:	COMERCIO ZONAL (CZ)
7.-PLAZO PARA PRESENTACION DE OPINIONES	23-12-2024
8.-LUGAR PARA PRESENTAR OPINIONES	SUBGERENCIA DE PLANIFICACION URBANA Y CATASTRO DE LA MUNICIPALIDAD DE ATE



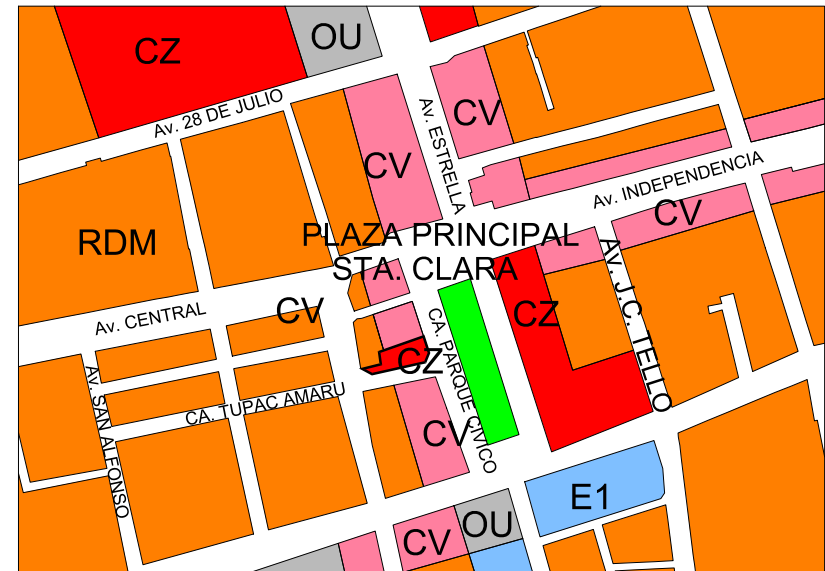
ZONIFICACION ACTUAL

APROBADA MEDIANTE ORD. N° 1099-2007-MML

- RESIDENCIAL DE DENSIDAD MEDIA (RDM)
- COMERCIO VECINAL (CV)



PROPUESTA



PROPUESTA DE CAMBIO ESPECIFICO DE ZONIFICACION

COMERCIO ZONAL (CZ)



MUNICIPALIDAD DISTRITAL DE ATE