

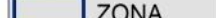




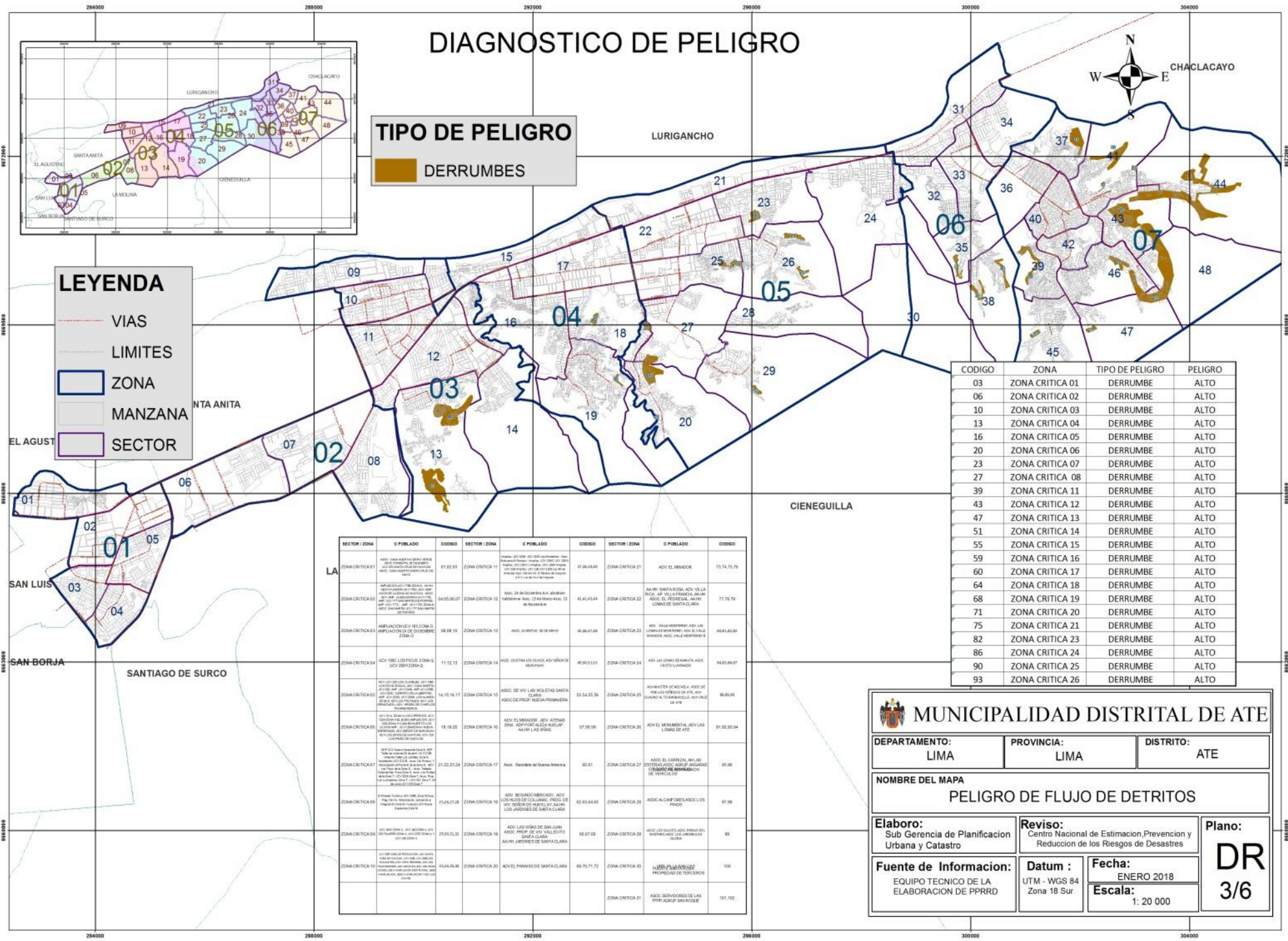
# DIAGNOSTICO DE PELIGRO

## TIPO DE PELIGRO

DERRUMBES

## LEYENDA

-  VIAS
-  LIMITES
-  ZONA
-  MANZANA
-  SECTOR



CODIGO	ZONA	TIPO DE PELIGRO	PELIGRO
03	ZONA CRITICA 01	DERRUMBE	ALTO
06	ZONA CRITICA 02	DERRUMBE	ALTO
10	ZONA CRITICA 03	DERRUMBE	ALTO
13	ZONA CRITICA 04	DERRUMBE	ALTO
16	ZONA CRITICA 05	DERRUMBE	ALTO
20	ZONA CRITICA 06	DERRUMBE	ALTO
23	ZONA CRITICA 07	DERRUMBE	ALTO
27	ZONA CRITICA 08	DERRUMBE	ALTO
39	ZONA CRITICA 11	DERRUMBE	ALTO
43	ZONA CRITICA 12	DERRUMBE	ALTO
47	ZONA CRITICA 13	DERRUMBE	ALTO
51	ZONA CRITICA 14	DERRUMBE	ALTO
55	ZONA CRITICA 15	DERRUMBE	ALTO
59	ZONA CRITICA 16	DERRUMBE	ALTO
60	ZONA CRITICA 17	DERRUMBE	ALTO
64	ZONA CRITICA 18	DERRUMBE	ALTO
68	ZONA CRITICA 19	DERRUMBE	ALTO
71	ZONA CRITICA 20	DERRUMBE	ALTO
75	ZONA CRITICA 21	DERRUMBE	ALTO
82	ZONA CRITICA 23	DERRUMBE	ALTO
86	ZONA CRITICA 24	DERRUMBE	ALTO
90	ZONA CRITICA 25	DERRUMBE	ALTO
93	ZONA CRITICA 26	DERRUMBE	ALTO

SECTOR / ZONA	C PUEBLADO	SECTOR / ZONA	C PUEBLADO	SECTOR / ZONA	C PUEBLADO
ZONA CRITICA 01	ASOC. VILLA AGUSTIN (SECTOR 01) ASOCIACION DE PROPIETARIOS DE LA ZONA CRITICA 01	ZONA CRITICA 11	PROPIETARIOS DE LA ZONA CRITICA 11 ASOCIACION DE PROPIETARIOS DE LA ZONA CRITICA 11	ZONA CRITICA 21	ASOC. EL MENDOCOR
ZONA CRITICA 02	ASOCIACION DE PROPIETARIOS DE LA ZONA CRITICA 02	ZONA CRITICA 12	ASOC. 14 DE OCTUBRE A.N. (SECTOR 02)	ZONA CRITICA 22	ASOC. EL MENDOCOR, ASOC. VILLA RICA, ASOC. VILLA FARMACIA, ASOC. EL MENDOCOR, ASOC. LOS ANDES DE SANTA CLARA
ZONA CRITICA 03	ASOCIACION DE PROPIETARIOS DE LA ZONA CRITICA 03	ZONA CRITICA 13	ASOC. CARMEN DE SAN ANTONIO	ZONA CRITICA 23	ASOC. VILLA HERMINIA, ASOC. LAS CARMEN DE SAN ANTONIO, ASOC. VILLA HERMINIA, ASOC. VILLA HERMINIA
ZONA CRITICA 04	ASOCIACION DE PROPIETARIOS DE LA ZONA CRITICA 04	ZONA CRITICA 14	ASOC. CRISTINA LOS CAJOS, ASOCIACION DE MANAJEROS	ZONA CRITICA 24	ASOC. LAS CARMEN DE SAN ANTONIO, ASOC. LOS CAJOS
ZONA CRITICA 05	ASOCIACION DE PROPIETARIOS DE LA ZONA CRITICA 05	ZONA CRITICA 15	ASOC. DE VIV. LAS VOLETAS SANTA CLARA, ASOC. DE PROF. INGENIERIA PRIMAVERA	ZONA CRITICA 25	ASOCIACION DE PROPIETARIOS DE LA ZONA CRITICA 25
ZONA CRITICA 06	ASOCIACION DE PROPIETARIOS DE LA ZONA CRITICA 06	ZONA CRITICA 16	ASOC. EL MENDOCOR, ASOC. ATENAS, ASOC. LAS VOLETAS	ZONA CRITICA 26	ASOC. EL MENDOCOR, ASOC. LAS VOLETAS
ZONA CRITICA 07	ASOCIACION DE PROPIETARIOS DE LA ZONA CRITICA 07	ZONA CRITICA 17	ASOC. RESIDENTES DE SANTA AMERICA		
ZONA CRITICA 08	ASOCIACION DE PROPIETARIOS DE LA ZONA CRITICA 08	ZONA CRITICA 18	ASOC. BENIGNO MENDOZA, ASOC. LOS JARDINES DE SANTA CLARA		
ZONA CRITICA 09	ASOCIACION DE PROPIETARIOS DE LA ZONA CRITICA 09	ZONA CRITICA 19	ASOC. LAS VOLETAS DE SAN LUIS, ASOC. PROF. DE INV. VALLE DEL GUAPO, ASOC. LOS JARDINES DE SANTA CLARA		
ZONA CRITICA 10	ASOCIACION DE PROPIETARIOS DE LA ZONA CRITICA 10	ZONA CRITICA 20	ASOC. PARADISO DE SANTA CLARA		
		ZONA CRITICA 21	ASOC. SERVIDORES DE LAS PARR. AGUSTIN SAN ROQUE		

**MUNICIPALIDAD DISTRITAL DE ATE**

DEPARTAMENTO: LIMA    PROVINCIA: LIMA    DISTRITO: ATE

NOMBRE DEL MAPA  
**PELIGRO DE FLUJO DE DETRITOS**

Elaboro: Sub Gerencia de Planificación Urbana y Catastro    Reviso: Centro Nacional de Estimación, Prevención y Reducción de los Riesgos de Desastres    Plano: DR 3/6

Fuente de Información: EQUIPO TECNICO DE LA ELABORACION DE PPRRD    Datum: UTM - WGS 84 Zona 18 Sur    Fecha: ENERO 2018    Escala: 1: 20 000