



909EF1E2-92FC-4D42-B500-56BA23FF7D63

## **CONSTANCIA DE PRESENTACIÓN DE INFORME**

La Contraloría General de la República hace constar a través de este documento, la presentación virtual del Informe de Rendición de Cuentas Por Período **Anual 2020** que comprende información entre el **01/01/2020** y el **31/12/2020** de la entidad **MUNICIPALIDAD DISTRITAL DE ATE** cuyo titular es **EDDE CUELLAR ALEGRIA** identificado(a) con DNI N° **09849167**.

Viernes, 30 de abril de 2021

**Subgerencia de Integridad Pública**  
**Contraloría General de la República**

### **Nota:**

La presentación del Informe de Rendición de Cuentas del Titular no constituye un indicador de economía, eficiencia, transparencia o legalidad del gasto o actividades realizadas por la entidad. La información reportada es sujeta de verificación posterior.



909EF1E2-92FC-4D42-B500-56BA23FF7D63

### Formato N° 1 - Datos generales de la entidad

Nombre de la entidad:	MUNICIPALIDAD DISTRITAL DE ATE
Nivel de gobierno:	GOBIERNO LOCAL
Sector:	GOBIERNOS LOCALES
Tipo de documento de identidad:	DNI
N° de documento de identidad:	09849167
Apellidos y nombres del Titular de la entidad:	CUELLAR ALEGRIA EDEE
Tipo de Informe:	INFORME POR PERIODO ANUAL
Fecha de inicio del periodo reportado:	01/01/2020
Fecha de fin del periodo reportado:	31/12/2020
Fecha de presentación:	30/04/2021 09:10:36 p.m.

### Gestores de las unidades ejecutoras o unidades orgánicas (1)

N°	Unidad ejecutora o unidad orgánica	Apellidos y nombres	Tipo de documento de Identidad	N° de documento de Identidad	Fecha de inicio en el cargo	Formato registrado
1	MUNICIPALIDAD DISTRITAL DE ATE	AGUILAR VELARDE RENSO EVERT	DNI	09676917	07/02/2019	1, 2, 3, 4 y 5
2	MUNICIPALIDAD DISTRITAL DE ATE	BERRABÉ BERROSPÍ LUIS ALBERTO	DNI	10599490	02/01/2019	1, 2, 3, 4 y 5
3	MUNICIPALIDAD DISTRITAL DE ATE	CARDENAS LAGONES ANGEL	DNI	20053990	01/02/2019	1, 2, 3, 4 y 5
4	MUNICIPALIDAD DISTRITAL DE ATE	CUYA LLAJARUNA EDITH LENINNA	DNI	41969217	02/01/2019	1, 2, 3, 4 y 5
5	MUNICIPALIDAD DISTRITAL DE ATE	VALDIVIA BANCOFF JORGE LEONARDO	DNI	09642036	02/01/2019	1, 2, 3, 4 y 5
6	MUNICIPALIDAD DISTRITAL DE ATE	VEGA ESPINOZA CARLOS HUMBERTO	DNI	07264192	02/01/2019	1, 2, 3, 4 y 5

### Comentarios (2):

#### Notas:

- (1) Funcionario a cargo de la unidad ejecutora o unidad orgánica que provee información para la elaboración del Informe.
- (2) Relacionados a unidades ejecutoras desactivadas o nuevas unidades ejecutoras creadas.





909EF1E2-92FC-4D42-B500-56BA23FF7D63

## FORMATO N° 2 - PLANEAMIENTO ESTRATÉGICO DE LA ENTIDAD

## FORMATO N° 2A: INFORMACIÓN GENERAL SOBRE EL PLANEAMIENTO ESTRATÉGICO

1. ¿La entidad ha desarrollado un proceso de planeamiento estratégico conforme a lo establecido en la Directiva N° 001-2014-CEPLAN - Directiva General del Proceso de Planeamiento Estratégico del Sistema Nacional de Planeamiento Estratégico? Si la respuesta es "No" o "No se encuentra bajo el alcance de la Directiva", responda las preguntas 4 y 5 (1).	(X) SI ( ) NO ( ) No se encuentra dentro del alcance de la Directiva	Comentarios:	
2. Si su respuesta a la pregunta anterior es SI, indique ¿En que fase del proceso de planeamiento estratégico se encuentra la entidad? (1)	( ) Fase prospectiva ( ) Fase estratégica (X) Fase institucional		
3. Si la entidad se encuentra en la fase institucional, responda ¿El PEI cuenta con el Informe Técnico del CEPLAN (Art. 48 de la Directiva N° 001-2014-CEPLAN)? (2)	( ) SI (X) NO ( ) No aplica	Informe técnico:	
4. ¿La entidad que dirige cuenta con un PEI aprobado?	(X) SI ( ) NO	Documento de aprobación:	RESOLUCIÓN DE ALCALDIA N° 778-2017-MDA
5. ¿El PEI aprobado, fue remitido al CEPLAN, conforme lo estipula la Cuarta Disposición Final Transitoria de la Directiva N° 001-2014-CEPLAN?	( ) SI (X) NO	Documento de remisión:	Fecha de documento: -
6. ¿La entidad que dirige cuenta con un POI aprobado?	(X) SI ( ) NO	Documento de aprobación:	RESOLUCIÓN DE ALCALDIA N° 661-2019-MDA
		Fecha de aprobación:	23/12/2019
		Comentarios:	Comentarios: -
		Año inicio - Año fin:	2016 - 2021
		Comentarios:	EL POI DE APERTURA 2020 QUE FUE APROBADO MEDIANTE RESOLUCIÓN DE ALCALDIA N° 661-2019-MDA. EL 23-12-2019 EL POI 2020 FUE MODIFICADO 3 VECES, MEDIANTE RGM N° 019-2020-MDA-GM, RGM N° 019-2020-MDA-GM Y RGM N° 005-2021-MDA-GM

## Leyenda

PESEM: Plan Estratégico Sectorial Multianual  
 PDRC: Plan de Desarrollo Regional Concertado  
 PDLG: Plan de Desarrollo Local Concertado  
 PEI: Plan Estratégico Institucional  
 POI: Plan Operativo Institucional  
 CEPLAN: Centro Nacional de Planeamiento Estratégico

## Notas:

(1) La fase de análisis prospectivo debe ser desarrollada a nivel nacional por el CEPLAN; a nivel sectorial por los Ministerios en la materia de su rectoría, a nivel territorial por los gobiernos regionales; en el marco de los Planes Especiales por las entidades responsables en concordancia con el artículo 43° y 44° de la Directiva N° 001-2014-CEPLAN. La fase de análisis prospectivo puede ser desarrollada opcionalmente por el Poder Judicial, el Poder Legislativo, los Organismos Constitucionales Autónomos y las Universidades Públicas; y a nivel territorial, por los gobiernos locales: provinciales y distritales. Con relación a la fase estratégica, de acuerdo al artículo 32° de la Directiva antes indicada, los sectores desarrollan el PESEM, los Gobiernos Regionales el PDRC y los Gobiernos Locales el PDLG. Todas las entidades señaladas en el artículo 2° de la citada Directiva, están obligadas a desarrollar PEI y POI. Asimismo, deben considerar lo establecido en la Primera Disposición Final y Transitorias de la referida norma. (2) El Informe Técnico será emitido de manera obligatoria por el CEPLAN como requisito previo a la aprobación de los PEI de los Ministerios, PEI de los Gobiernos












909E1E2-92FC-4D42-B500-56BA23FF7D63

FORMATO N° 2B: OBJETIVOS DEL PLAN ESTRATÉGICO INSTITUCIONAL

N°	Objetivo Estratégico	Prioridad según Importancia	Unidad orgánica o dependencia responsable del cumplimiento del Objetivo Estratégico	Comentarios
1	CONTRIBUIR A LOS SERVICIOS BÁSICOS DE CALIDAD	0.18	GERENCIA DE INFRAESTRUCTURA Y URBANISMO	<p>SUSTENTO DEL VALOR DEL INDICADOR: A) LOS INDICADORES BRANCA DEL MINISTERIO DE VIVIENDA Y CONSUMO DEPARTAMENTAL (ULTIMO REGISTRO ACTUALIZADO AL PERIODO 2019) ? SEÑALAN QUE EL DISTRITO DE ATE CUENTA CON EL 16.61% DE LA POBLACIÓN URBANA SIN ACCESO AL SERVICIO DE AGUA POTABLE MEDIANTE LA RED PÚBLICA. B) LA POBLACIÓN PROYECTADA AL 2019 DEL DISTRITO DE ATE, SEGUN CEPPLAN ES DE 657 751 PERSONAS. FUENTE DE INFORMACIÓN ACTUALIZADA EN JUNIO 2020: INDICADORES A NIVEL DEPARTAMENTAL Y DISTRITAL PUBLICADA EN CEPPLAN GOB. PERU/INFORMACION SOBRE PLANES Y DEPARTAMENTOS DEL PERU. C) CONSIDERANDO LOS LITERALES A) Y B) LA POBLACIÓN URBANA SIN ACCESO AL SERVICIO DE AGUA POTABLE MEDIANTE LA RED PÚBLICA EQUIVALDRÍA A UN TOTAL DE 109 252 PERSONAS. D) DE ACUERDO CON EL NÚMERO PROMEDIO DE PERSONAS POR VIVIENDA, SEGUN EL CENSO NACIONAL 2017, QUE EQUIVALE APROXIMADAMENTE A 4 PERSONAS POR VIVIENDA, SE HA DETERMINADO QUE EN EL DISTRITO DE ATE EXISTE UN TOTAL APROXIMADO DE 27 313 VIVIENDAS QUE NO CUENTAN CON SERVICIOS BÁSICOS. E) EL NÚMERO DE VIVIENDAS EN EL DISTRITO DE ATE AL 31 12 2020, CONFORME AL O INFORMADO POR LA SUBGERENCIA DE PLANIFICACIÓN URBANA Y CATASTRO, ES DE 181 134 VIVIENDAS. F) DE ACUERDO CON LA INFORMACIÓN DE LOS LITERALES D) Y E) SE HA DETERMINADO QUE APROXIMADAMENTE EL 15% DE VIVIENDAS DEL DISTRITO NO CUENTAN CON AGUA Y DESAGÜE.</p> <p>EN CONCLUSIÓN, POR DIFERENCIA HEMOS DETERMINADO QUE EL 84.92% DE VIVIENDAS DEL DISTRITO SÍ TIENE UNA O MÁS NECESIDADES BÁSICAS INSTALADAS.</p>



INDICADORES	Descripción	Unidad de medida	Línea base	Año base	Meta final	Meta prevista al final del periodo reportado	Valor alcanzado de la meta a la fecha final del periodo reportado	Prioridad	Problemas presentados	Acciones adoptadas para superar los problemas
										

	<p>POERCENTAJE DE VIVIENDAS QUE SANTIIFICAN LA MAS NBI</p>	<p>Porcentaje</p>	<p>0.80</p>	<p>2017</p>			<p>0.83</p>	<p>0.83</p>	<p>0.85</p>	<p>1</p>	<p>1. AL NO HABERSE REGISTRADO EN EL AÑO 2017 LA FORMA DE FORMULA DE INCLUIDO EN EL PRECISO SEMALAR QUE EN EL INFORME DE EVALUACION DEL PEI CORRESPONDIENTE AL AÑO 2019 SE OPTO POR CONSIDERAR INFORMACION REFERENTE A LOS LOTES CATASITRALES DEL DISTRITO DE ATE QUE NO CONTABAN AUN CON SERVICIOS DE AGUA Y DESAGUE. CONTAR CON AGUA Y DESAGUE NECESSIDAD BASICA Y UN TEMA SOCIAL, PUES PERMITE A LAS PERSONAS UNA VIDA DIGNA Y SALUDABLE. POR TAL MOTIVO, PARA MEDIR EL IMPACTO DEL APROBADO EN EL PEI 2018-2020 SE TOMO EN CUENTA LA INFORMACION SENALADA. POR LA EMERGENCIA SANITARIA Y EMERGENCIA NACIONAL POR LA PROPOGACION DEL COVID 19, EL ADMINISTRATIVO DE LA GERENCIA RESPONSABLE AUN NO HA ACTUALIZADO LA INFORMACION AL CIERRE DEL 2020 CON RESPECTO A LOS LOTES CATASITRALES QUE VAN SIENDO CON SERVICIOS BASICOS. ASIMISMO, NO EXISTE INFORMACION ACTUALIZADA AL 31.12.2020 POR PARTE DE LAS INSTITUCIONES RUBRICAS RESPECTO A LA PROYECTADA AL 2020. DADA LA COYUNTURA VIVIDA EN EL AÑO 2020, LA EMERGENCIA SANITARIA Y EMERGENCIA NACIONAL POR LA</p>		<p>1. PARA EL CALCULO DEL RESULTADO DEL INDICADOR DEL 2020 SE CONSIDERAR OTRAS VARIABLES SIMILARES RELACIONADOS AL ACCESO A LOS SERVICIOS BASICOS DE AGUA Y DESAGUE. TAL COMO SE SENALA EN EL ITEM DE 2. SIENTA RIOS. REALIZADO ACCIONES ESTRATEGICAS PARA CONTRIBUIR AL ACCESO A LOS SERVICIOS BASICOS EN UN ENTORNO MEDIANO SIGUIENTES: A) A TRAVES DEL PROGRAMA DE AGUA SEGURA PARA LIMA - CALLAO SE TIENE IDENTIFICADO LAS ORGANIZACIONES QUE SE ENCUENTRAN A ENTRA EN EJECUCION PARA LA OBTENCION DEL SERVICIO DE AGUA. A FIN DE GESTIONAR ANTE LAS ENTIDADES COMPETENTES LA INSTALACION DE AGUA Y DESAGUE EN EL CORTO Y MEDIANO PLAZO. B) LA GERENCIA DE INVERSION PUBLICA HA REALIZADO EL SEGUIMIENTO A LOS PROYECTOS DE INVERSION EN MATERIA DE SANAMIENTO BASICO EN EL DISTRITO DE ATE POR PARTE DEL MINISTERIO DE VIVIENDA CONSTRUCCION Y SANAMIENTO. LOS CUALES SE ENCUENTRAN AUN EN FASE DE PRE-INVERSION. C) LA GERENCIA DE INVERSION PUBLICA Y CATASITRO HA REALIZADO DIVERSAS REUNIONES CON LOS REPRESENTANTES DE LA CONSULTORA TEC 4 SUCURSAL PERU</p>
--	--	-------------------	-------------	-------------	--	--	-------------	-------------	-------------	----------	--	--	--











INDICADORES

INDICADORES	Descripción	Unidad de medida	Línea base	Año base	Meta final	Meta prevista al final del período reportado	Valor alcanzado de la meta a la fecha final del período reportado	Prioridad	Problemas presentados	Acciones adoptadas para superar los problemas
										

<p>1. DEBIDO AL ESTADO DE EMERGENCIA SANITARIA Y EL ESTADO DE EMERGENCIA NACIONAL POR LA PROPAGACION DEL COVID-19 SE SUSPENDIERON EL DESARROLLO DE LAS ENCUESTAS DURANTE EL AÑO 2020.</p> <p>2. EL AÑO 2020 INGRESARA A LA HISTORIA UNIVERSAL DE LA HUMANIDAD COMO EL AÑO EN EL QUE LA PANDEMIA ORIGINADA POR EL SARS-CV2 O COVID-19 IMPACTO DE VIDA DELA EN LA SOCIEDAD HUMANA, QUE FUE EL ORIGEN DE LA MAYOR CRISIS ECONOMICA EN CIEN AÑOS, EL MAYOR NUMERO DE MUERTES POR UN VIRUS QUE DAVIDO EN LA VIDA DE AUREDEDOR DE DOS MILLONES DE PERSONAS Y QUE, EN EL CASO DEL PERU, PRODUJO LA MUERTE DE MAS DE 90 MIL PERSONAS SEGUN CIFRAS DEL SIINDH.</p> <p>3. DEBIDO LA VIDA SOCIAL EN NUESTRA PATRIA, LA CRISIS EN NUESTRO PAIS HA SIDO DE TAL MAGNITUD QUE ADEMÁS DE LAS MUERTES IRREPARABLES HA REPERCUTIDO EN MILONES DE PERSONAS DE TRABAJO HA AUMENTADO EL NUMERO DE POBRES EN TRES MILLONES, MULTIPLICADO EL SUBEMPLEO Y DISPARADO LA INSEGURIDAD ALIMENTARIA, CUIDADANA, PLANIFICACION, ESTRATEGICA DEL AÑO 2020 TUVO QUE SER MODIFICADA Y ADAPTADA AL NUEVO Y PELIGROSO ESCENARIO, EL DISTRITO DE ATE NO HA SIDO LA EXCEPCION DE LAS ACTIVIDADES DE INVERSIONES DEL</p>	<p>LA MUNICIPALIDAD DISTRITO DE ATE, PESE A LA DISMINUCION DE LOS INGRESOS DURANTE EL AÑO 2020 Y A LAS DIFERENTES ADVERSIDADES AFRONTADAS COMO CONSECUENCIA DE LA EMERGENCIA SANITARIA NACIONAL, DECLARADA POR LA PROPAGACION DEL COVID-19, EN NINGUN MOMENTO PARALIZO LOS SERVICIOS FUNDAMENTALES EN LOS TEMAS DE MEDIO AMBIENTE, RECOLECCION DE RESIDUOS, SOLIDOS, EL BARRIDO DE CALLES, LAS DIFERENTES MODALIDADES DE LIMPIEZA Y EL CUIDADO DE CANCHALES Y JARDINES.</p> <p>TAMPOCO DETUVO LA ACCION DEL SERENAZGO NI LA DE FISCALIZACION Y CONTROL CUYO OBJETIVO ES HACER DE ATE UN DISTRITO ORDENADO EN EL QUE IMPERARIA LA LEY, EL LINGUJE Y LA CALIDAD EN LOS VECINOS, PESE A TODO, SE CONTINUO CON LAS ACCIONES PARA IMPEDIR QUE EL MERETRICO, LAS CANTINAS Y DEMAS NEGOCIOS ILEGALES SE ENFRENEN EN PERJURIO DE LA CALIDAD DE VIDA DE TODOS LOS VECINOS DE ATE. LA ERRADICACION DEL COMERCIO AMBULATORIO Y DE LOS VEHICULOS MENORES FUE OTRO PUNTO DE INTERES EN BRINDANDO, ADEMAS, ASESORAMIENTO PARA LOGRAR SU FORMALIZACION, EN PLENA PANDEMIA, LA CONSTRUCCION DE PISTAS Y VEREDAS, TAN NECESARIAS PARA LA CALIDAD DE VIDA DE LOS VECINOS DE ATE, HAN SEGURO</p>	<p>0.55</p>	<p>2017</p>	<p>0.70</p>	<p>0.70</p>	<p>0.58</p>	<p>1</p>	<p>1. DEBIDO AL ESTADO DE EMERGENCIA SANITARIA Y EL ESTADO DE EMERGENCIA NACIONAL POR LA PROPAGACION DEL COVID-19 SE SUSPENDIERON EL DESARROLLO DE LAS ENCUESTAS DURANTE EL AÑO 2020.</p> <p>2. EL AÑO 2020 INGRESARA A LA HISTORIA UNIVERSAL DE LA HUMANIDAD COMO EL AÑO EN EL QUE LA PANDEMIA ORIGINADA POR EL SARS-CV2 O COVID-19 IMPACTO DE VIDA DELA EN LA SOCIEDAD HUMANA, QUE FUE EL ORIGEN DE LA MAYOR CRISIS ECONOMICA EN CIEN AÑOS, EL MAYOR NUMERO DE MUERTES POR UN VIRUS QUE DAVIDO EN LA VIDA DE AUREDEDOR DE DOS MILLONES DE PERSONAS Y QUE, EN EL CASO DEL PERU, PRODUJO LA MUERTE DE MAS DE 90 MIL PERSONAS SEGUN CIFRAS DEL SIINDH.</p> <p>3. DEBIDO LA VIDA SOCIAL EN NUESTRA PATRIA, LA CRISIS EN NUESTRO PAIS HA SIDO DE TAL MAGNITUD QUE ADEMÁS DE LAS MUERTES IRREPARABLES HA REPERCUTIDO EN MILONES DE PERSONAS DE TRABAJO HA AUMENTADO EL NUMERO DE POBRES EN TRES MILLONES, MULTIPLICADO EL SUBEMPLEO Y DISPARADO LA INSEGURIDAD ALIMENTARIA, CUIDADANA, PLANIFICACION, ESTRATEGICA DEL AÑO 2020 TUVO QUE SER MODIFICADA Y ADAPTADA AL NUEVO Y PELIGROSO ESCENARIO, EL DISTRITO DE ATE NO HA SIDO LA EXCEPCION DE LAS ACTIVIDADES DE INVERSIONES DEL</p>
<p>PERCENTAJE DE POBLACION QUE APRUEBA LA GESTION MUNICIPAL</p>	<p>Porcentaje</p>	<p>0.55</p>	<p>2017</p>	<p>0.70</p>	<p>0.70</p>	<p>0.58</p>	<p>1</p>	<p>LA MUNICIPALIDAD DISTRITO DE ATE, PESE A LA DISMINUCION DE LOS INGRESOS DURANTE EL AÑO 2020 Y A LAS DIFERENTES ADVERSIDADES AFRONTADAS COMO CONSECUENCIA DE LA EMERGENCIA SANITARIA NACIONAL, DECLARADA POR LA PROPAGACION DEL COVID-19, EN NINGUN MOMENTO PARALIZO LOS SERVICIOS FUNDAMENTALES EN LOS TEMAS DE MEDIO AMBIENTE, RECOLECCION DE RESIDUOS, SOLIDOS, EL BARRIDO DE CALLES, LAS DIFERENTES MODALIDADES DE LIMPIEZA Y EL CUIDADO DE CANCHALES Y JARDINES.</p> <p>TAMPOCO DETUVO LA ACCION DEL SERENAZGO NI LA DE FISCALIZACION Y CONTROL CUYO OBJETIVO ES HACER DE ATE UN DISTRITO ORDENADO EN EL QUE IMPERARIA LA LEY, EL LINGUJE Y LA CALIDAD EN LOS VECINOS, PESE A TODO, SE CONTINUO CON LAS ACCIONES PARA IMPEDIR QUE EL MERETRICO, LAS CANTINAS Y DEMAS NEGOCIOS ILEGALES SE ENFRENEN EN PERJURIO DE LA CALIDAD DE VIDA DE TODOS LOS VECINOS DE ATE. LA ERRADICACION DEL COMERCIO AMBULATORIO Y DE LOS VEHICULOS MENORES FUE OTRO PUNTO DE INTERES EN BRINDANDO, ADEMAS, ASESORAMIENTO PARA LOGRAR SU FORMALIZACION, EN PLENA PANDEMIA, LA CONSTRUCCION DE PISTAS Y VEREDAS, TAN NECESARIAS PARA LA CALIDAD DE VIDA DE LOS VECINOS DE ATE, HAN SEGURO</p>





N°	Objetivo Estratégico	Prioridad según importancia	Unidad orgánica o dependencia responsable del cumplimiento del Objetivo Estratégico.	Comentarios
3	MEJORAR LA GESTIÓN AMBIENTAL	0.09	GERENCIA DE GESTIÓN AMBIENTAL Y ORNATO	<p>SUSTENTO DEL VALOR OBTENIDO DEL INDICADOR PROGRAMADO EN EL PEI 2018-2020:</p> <p>1. EL SERVICIO NACIONAL DE METEOROLOGÍA E HIDROLOGÍA DEL PERÚ (SENAMHI), A TRAVÉS DE LA SUBDIRECCIÓN DE EVALUACIÓN DEL AMBIENTE ATMOSFÉRICO (SEEA), REALIZA LA VIGILANCIA, MONITOREO Y PRONÓSTICO DE LOS CONTAMINANTES ATMOSFÉRICOS (PARTÍCULAS Y GASES), ASIMISMO, EL SENAMHI TIENE INSTALADOS 10 ESTACIONES DE MONITOREO EN DIFERENTES ZONAS DE LA CIUDAD DE LIMA QUE SE ENCUENTRAN UBICADAS EN LOS SIGUIENTES DISTRITOS: / LIMA NORTE: PUENTE PIEDRA, CARABAYILLO Y SAN MARTÍN DE PORRES.</p> <p>2. LIMA ESTE: SAN JUAN DE LURIGANCHO, ATE (2 ESTACIONES) Y SANTA ANITA.</p> <p>3. LIMA SUR: VILLA MARÍA DEL TRIUNFO.</p> <p>4. FUENTE DE INFORMACIÓN: INFORMES TÉCNICOS AMBIENTALES DIC 2020 / INEJ</p> <p>5. FUENTE DE INFORMACIÓN: INFORMES TÉCNICOS AMBIENTALES DIC 2020 / INEJ</p> <p>6. FUENTE DE INFORMACIÓN: INFORMES TÉCNICOS AMBIENTALES DIC 2020 / INEJ</p> <p>7. FUENTE DE INFORMACIÓN: INFORMES TÉCNICOS AMBIENTALES DIC 2020 / INEJ</p> <p>8. FUENTE DE INFORMACIÓN: INFORMES TÉCNICOS AMBIENTALES DIC 2020 / INEJ</p> <p>9. FUENTE DE INFORMACIÓN: INFORMES TÉCNICOS AMBIENTALES DIC 2020 / INEJ</p> <p>10. FUENTE DE INFORMACIÓN: INFORMES TÉCNICOS AMBIENTALES DIC 2020 / INEJ</p> <p>11. FUENTE DE INFORMACIÓN: INFORMES TÉCNICOS AMBIENTALES DIC 2020 / INEJ</p> <p>12. FUENTE DE INFORMACIÓN: INFORMES TÉCNICOS AMBIENTALES DIC 2020 / INEJ</p> <p>13. FUENTE DE INFORMACIÓN: INFORMES TÉCNICOS AMBIENTALES DIC 2020 / INEJ</p> <p>14. FUENTE DE INFORMACIÓN: INFORMES TÉCNICOS AMBIENTALES DIC 2020 / INEJ</p> <p>15. FUENTE DE INFORMACIÓN: INFORMES TÉCNICOS AMBIENTALES DIC 2020 / INEJ</p> <p>16. FUENTE DE INFORMACIÓN: INFORMES TÉCNICOS AMBIENTALES DIC 2020 / INEJ</p> <p>17. FUENTE DE INFORMACIÓN: INFORMES TÉCNICOS AMBIENTALES DIC 2020 / INEJ</p> <p>18. FUENTE DE INFORMACIÓN: INFORMES TÉCNICOS AMBIENTALES DIC 2020 / INEJ</p> <p>19. FUENTE DE INFORMACIÓN: INFORMES TÉCNICOS AMBIENTALES DIC 2020 / INEJ</p> <p>20. FUENTE DE INFORMACIÓN: INFORMES TÉCNICOS AMBIENTALES DIC 2020 / INEJ</p> <p>21. FUENTE DE INFORMACIÓN: INFORMES TÉCNICOS AMBIENTALES DIC 2020 / INEJ</p> <p>22. FUENTE DE INFORMACIÓN: INFORMES TÉCNICOS AMBIENTALES DIC 2020 / INEJ</p> <p>23. FUENTE DE INFORMACIÓN: INFORMES TÉCNICOS AMBIENTALES DIC 2020 / INEJ</p> <p>24. FUENTE DE INFORMACIÓN: INFORMES TÉCNICOS AMBIENTALES DIC 2020 / INEJ</p> <p>25. FUENTE DE INFORMACIÓN: INFORMES TÉCNICOS AMBIENTALES DIC 2020 / INEJ</p> <p>26. FUENTE DE INFORMACIÓN: INFORMES TÉCNICOS AMBIENTALES DIC 2020 / INEJ</p> <p>27. FUENTE DE INFORMACIÓN: INFORMES TÉCNICOS AMBIENTALES DIC 2020 / INEJ</p> <p>28. FUENTE DE INFORMACIÓN: INFORMES TÉCNICOS AMBIENTALES DIC 2020 / INEJ</p> <p>29. FUENTE DE INFORMACIÓN: INFORMES TÉCNICOS AMBIENTALES DIC 2020 / INEJ</p> <p>30. FUENTE DE INFORMACIÓN: INFORMES TÉCNICOS AMBIENTALES DIC 2020 / INEJ</p> <p>31. FUENTE DE INFORMACIÓN: INFORMES TÉCNICOS AMBIENTALES DIC 2020 / INEJ</p> <p>32. FUENTE DE INFORMACIÓN: INFORMES TÉCNICOS AMBIENTALES DIC 2020 / INEJ</p> <p>33. FUENTE DE INFORMACIÓN: INFORMES TÉCNICOS AMBIENTALES DIC 2020 / INEJ</p> <p>34. FUENTE DE INFORMACIÓN: INFORMES TÉCNICOS AMBIENTALES DIC 2020 / INEJ</p> <p>35. FUENTE DE INFORMACIÓN: INFORMES TÉCNICOS AMBIENTALES DIC 2020 / INEJ</p> <p>36. FUENTE DE INFORMACIÓN: INFORMES TÉCNICOS AMBIENTALES DIC 2020 / INEJ</p> <p>37. FUENTE DE INFORMACIÓN: INFORMES TÉCNICOS AMBIENTALES DIC 2020 / INEJ</p> <p>38. FUENTE DE INFORMACIÓN: INFORMES TÉCNICOS AMBIENTALES DIC 2020 / INEJ</p> <p>39. FUENTE DE INFORMACIÓN: INFORMES TÉCNICOS AMBIENTALES DIC 2020 / INEJ</p> <p>40. FUENTE DE INFORMACIÓN: INFORMES TÉCNICOS AMBIENTALES DIC 2020 / INEJ</p> <p>41. FUENTE DE INFORMACIÓN: INFORMES TÉCNICOS AMBIENTALES DIC 2020 / INEJ</p> <p>42. FUENTE DE INFORMACIÓN: INFORMES TÉCNICOS AMBIENTALES DIC 2020 / INEJ</p> <p>43. FUENTE DE INFORMACIÓN: INFORMES TÉCNICOS AMBIENTALES DIC 2020 / INEJ</p> <p>44. FUENTE DE INFORMACIÓN: INFORMES TÉCNICOS AMBIENTALES DIC 2020 / INEJ</p> <p>45. FUENTE DE INFORMACIÓN: INFORMES TÉCNICOS AMBIENTALES DIC 2020 / INEJ</p> <p>46. FUENTE DE INFORMACIÓN: INFORMES TÉCNICOS AMBIENTALES DIC 2020 / INEJ</p> <p>47. FUENTE DE INFORMACIÓN: INFORMES TÉCNICOS AMBIENTALES DIC 2020 / INEJ</p> <p>48. FUENTE DE INFORMACIÓN: INFORMES TÉCNICOS AMBIENTALES DIC 2020 / INEJ</p> <p>49. FUENTE DE INFORMACIÓN: INFORMES TÉCNICOS AMBIENTALES DIC 2020 / INEJ</p> <p>50. FUENTE DE INFORMACIÓN: INFORMES TÉCNICOS AMBIENTALES DIC 2020 / INEJ</p> <p>51. FUENTE DE INFORMACIÓN: INFORMES TÉCNICOS AMBIENTALES DIC 2020 / INEJ</p> <p>52. FUENTE DE INFORMACIÓN: INFORMES TÉCNICOS AMBIENTALES DIC 2020 / INEJ</p> <p>53. FUENTE DE INFORMACIÓN: INFORMES TÉCNICOS AMBIENTALES DIC 2020 / INEJ</p> <p>54. FUENTE DE INFORMACIÓN: INFORMES TÉCNICOS AMBIENTALES DIC 2020 / INEJ</p> <p>55. FUENTE DE INFORMACIÓN: INFORMES TÉCNICOS AMBIENTALES DIC 2020 / INEJ</p> <p>56. FUENTE DE INFORMACIÓN: INFORMES TÉCNICOS AMBIENTALES DIC 2020 / INEJ</p> <p>57. FUENTE DE INFORMACIÓN: INFORMES TÉCNICOS AMBIENTALES DIC 2020 / INEJ</p> <p>58. FUENTE DE INFORMACIÓN: INFORMES TÉCNICOS AMBIENTALES DIC 2020 / INEJ</p> <p>59. FUENTE DE INFORMACIÓN: INFORMES TÉCNICOS AMBIENTALES DIC 2020 / INEJ</p> <p>60. FUENTE DE INFORMACIÓN: INFORMES TÉCNICOS AMBIENTALES DIC 2020 / INEJ</p> <p>61. FUENTE DE INFORMACIÓN: INFORMES TÉCNICOS AMBIENTALES DIC 2020 / INEJ</p> <p>62. FUENTE DE INFORMACIÓN: INFORMES TÉCNICOS AMBIENTALES DIC 2020 / INEJ</p> <p>63. FUENTE DE INFORMACIÓN: INFORMES TÉCNICOS AMBIENTALES DIC 2020 / INEJ</p> <p>64. FUENTE DE INFORMACIÓN: INFORMES TÉCNICOS AMBIENTALES DIC 2020 / INEJ</p> <p>65. FUENTE DE INFORMACIÓN: INFORMES TÉCNICOS AMBIENTALES DIC 2020 / INEJ</p> <p>66. FUENTE DE INFORMACIÓN: INFORMES TÉCNICOS AMBIENTALES DIC 2020 / INEJ</p> <p>67. FUENTE DE INFORMACIÓN: INFORMES TÉCNICOS AMBIENTALES DIC 2020 / INEJ</p> <p>68. FUENTE DE INFORMACIÓN: INFORMES TÉCNICOS AMBIENTALES DIC 2020 / INEJ</p> <p>69. FUENTE DE INFORMACIÓN: INFORMES TÉCNICOS AMBIENTALES DIC 2020 / INEJ</p> <p>70. FUENTE DE INFORMACIÓN: INFORMES TÉCNICOS AMBIENTALES DIC 2020 / INEJ</p> <p>71. FUENTE DE INFORMACIÓN: INFORMES TÉCNICOS AMBIENTALES DIC 2020 / INEJ</p> <p>72. FUENTE DE INFORMACIÓN: INFORMES TÉCNICOS AMBIENTALES DIC 2020 / INEJ</p> <p>73. FUENTE DE INFORMACIÓN: INFORMES TÉCNICOS AMBIENTALES DIC 2020 / INEJ</p> <p>74. FUENTE DE INFORMACIÓN: INFORMES TÉCNICOS AMBIENTALES DIC 2020 / INEJ</p> <p>75. FUENTE DE INFORMACIÓN: INFORMES TÉCNICOS AMBIENTALES DIC 2020 / INEJ</p> <p>76. FUENTE DE INFORMACIÓN: INFORMES TÉCNICOS AMBIENTALES DIC 2020 / INEJ</p> <p>77. FUENTE DE INFORMACIÓN: INFORMES TÉCNICOS AMBIENTALES DIC 2020 / INEJ</p> <p>78. FUENTE DE INFORMACIÓN: INFORMES TÉCNICOS AMBIENTALES DIC 2020 / INEJ</p> <p>79. FUENTE DE INFORMACIÓN: INFORMES TÉCNICOS AMBIENTALES DIC 2020 / INEJ</p> <p>80. FUENTE DE INFORMACIÓN: INFORMES TÉCNICOS AMBIENTALES DIC 2020 / INEJ</p> <p>81. FUENTE DE INFORMACIÓN: INFORMES TÉCNICOS AMBIENTALES DIC 2020 / INEJ</p> <p>82. FUENTE DE INFORMACIÓN: INFORMES TÉCNICOS AMBIENTALES DIC 2020 / INEJ</p> <p>83. FUENTE DE INFORMACIÓN: INFORMES TÉCNICOS AMBIENTALES DIC 2020 / INEJ</p> <p>84. FUENTE DE INFORMACIÓN: INFORMES TÉCNICOS AMBIENTALES DIC 2020 / INEJ</p> <p>85. FUENTE DE INFORMACIÓN: INFORMES TÉCNICOS AMBIENTALES DIC 2020 / INEJ</p> <p>86. FUENTE DE INFORMACIÓN: INFORMES TÉCNICOS AMBIENTALES DIC 2020 / INEJ</p> <p>87. FUENTE DE INFORMACIÓN: INFORMES TÉCNICOS AMBIENTALES DIC 2020 / INEJ</p> <p>88. FUENTE DE INFORMACIÓN: INFORMES TÉCNICOS AMBIENTALES DIC 2020 / INEJ</p> <p>89. FUENTE DE INFORMACIÓN: INFORMES TÉCNICOS AMBIENTALES DIC 2020 / INEJ</p> <p>90. FUENTE DE INFORMACIÓN: INFORMES TÉCNICOS AMBIENTALES DIC 2020 / INEJ</p> <p>91. FUENTE DE INFORMACIÓN: INFORMES TÉCNICOS AMBIENTALES DIC 2020 / INEJ</p> <p>92. FUENTE DE INFORMACIÓN: INFORMES TÉCNICOS AMBIENTALES DIC 2020 / INEJ</p> <p>93. FUENTE DE INFORMACIÓN: INFORMES TÉCNICOS AMBIENTALES DIC 2020 / INEJ</p> <p>94. FUENTE DE INFORMACIÓN: INFORMES TÉCNICOS AMBIENTALES DIC 2020 / INEJ</p> <p>95. FUENTE DE INFORMACIÓN: INFORMES TÉCNICOS AMBIENTALES DIC 2020 / INEJ</p> <p>96. FUENTE DE INFORMACIÓN: INFORMES TÉCNICOS AMBIENTALES DIC 2020 / INEJ</p> <p>97. FUENTE DE INFORMACIÓN: INFORMES TÉCNICOS AMBIENTALES DIC 2020 / INEJ</p> <p>98. FUENTE DE INFORMACIÓN: INFORMES TÉCNICOS AMBIENTALES DIC 2020 / INEJ</p> <p>99. FUENTE DE INFORMACIÓN: INFORMES TÉCNICOS AMBIENTALES DIC 2020 / INEJ</p> <p>100. FUENTE DE INFORMACIÓN: INFORMES TÉCNICOS AMBIENTALES DIC 2020 / INEJ</p>





INDICADORES

Acciones adoptadas para superar los problemas	Problemas presentados	Prioridad	Valor alcanzado de la meta a la fecha final del periodo reportado	Meta prevista al final del periodo reportado	Meta final	Año base	Linea base	Unidad de medida	Descripción
									
									

	PORCENTAJE DE CONCENTRACION PPM10	Porcentaje	0.95	2017	0.89	0.89	0.49	1	<p>1. POR ERROR MATERIAL LA VOLUNTARIO EN PROGRAMACION DEL PE SE HA CONSIDERADO LA UNIDAD DE MEDIDA PORCENTAJE (%) DEBIENDO SER PARA EL MATERIAL PARTICULADO MENOR A 10 MICRAS (PM10) POR METRO CUBICO - UGAMS. 2. LA ESTACION DE MEDICION DE LA CALIDAD DE AIRE UBICADO EN ATE ESTIVO INOPERATIVO DURANTE EL AÑO 2020. 3. NO SE OBTUVIERON RESULTADOS DE LAS ESTACIONES UBICADOS EN EL DISTRITO DE ATE, TOMANDOSE LA UBICADA EN LIMA ESTE: ESTACION SANTA ANITA.</p>
<p>ACCIONES ESTRATEGICAS REALIZADAS DURANTE EL AÑO 2020:</p> <p>RECOPILADO 253 RESIDUOS SÓLIDOS MUNICIPALES ENTRE EL SERVICIO DE PROPIO DE LA CORPORACION Y EL SERVICIO TERCARIZADO, CONFORME SE DENUNTA A DENTRADA Adón: - 95.014 TONELADAS DE RESIDUOS SÓLIDOS DEL SERVICIO PROPIO DE LA CORPORACION, - 157.851 TONELADAS DE RESIDUOS DEL SERVICIO TERCARIZADO. B) SE REALIZARON 34 OPERATIVOS INTEGRALES DE DESINFECTACION, LIMPIEZA PUBLICA, MANTENIMIENTO DE AREAS VERDES Y ORNATO EN PUNOS DEL DISTRITO. LOS DIAS SABADOS DENOMINADOS ¿MEJORANDO TU BARRIO¿ O SE REALIZÓ 27 CAMPAÑAS DE LIMPIEZA INTEGRAL DE RESIDUOS ATE. NOLENDIJO EL CUAL BENEFICÓ A MAS DE 100.000 HABITANTES. D) SE REALIZÓ EL BARRIDO DE CALLES - 140.589 KM LINEALES E) SE RECOLECTÓ 463 TONELADAS DE RESIDUOS RECYCLABLES INSERTADAS A LA CADENA FORMAL DEL RECICLAJE DE RESIDUOS SÓLIDOS INORGANICOS REAPROVECHABLE S. F) SE RECOLECTÓ 288 TONELADAS DE RESIDUOS SÓLIDOS ORGANICOS TRATADOS (COMPOSTAJE) ORGANICOS REAPROVECHABLE S.</p>									






											CONSIDERADO EN EL PROGRAMA DE INVERSIONES 2020-IOARR). - REHABILITACION DEL PARQUE DE LA URB. SANTA CLARA, ZONA 05 DEL DISTRITO DE ATE - LIMA 1, LIMA - REHABILITACION DEL PARQUE MICHAEL VASCOYAMA 03 DEL DISTRITO DE ATE - LIMA 2, LIMA
--	--	--	--	--	--	--	--	--	--	--	---


N°	Objetivo Estratégico	Prioridad según Importancia	Unidad orgánica o dependencia responsable del cumplimiento del Objetivo Estratégico.	Comentarios
4	MEJORAR LA HABITABILIDAD EN EL DISTRITO	0-11	GERENCIA DE INFRAESTRUCTURA Y URBANISMO	SUSTENTO DEL VALOR OBTENIDO DEL INDICADOR PROYECTADO EN EL PEI 2017-2020. A) DE ACUERDO AL ÚLTIMO CENSO REALIZADO POR EL INEI EN EL AÑO 2017, TENEMOS UN TOTAL DE 5 557 VIVIENDAS NO HABITABLES (VIVIENDAS IMPROVISADAS Y NO DESTINADAS PARA HABITACION HUMANA). B) EL TOTAL DE VIVIENDAS DEL DISTRITO DE ATE AL 31/12/2020 ASCIENDE A 181 134 VIVIENDAS, SEGUN INFORMACION DE LA GERENCIA DE INFRAESTRUCTURA URBANA. C) LAS VIVIENDAS NO HABITABLES RESPECTO AL TOTAL DE VIVIENDAS DEL DISTRITO REPRESENTAN EL 3,07% DEL TOTAL DE VIVIENDAS DEL DISTRITO. EN LA CONCLUSION TENEMOS EL 98,93% DE VIVIENDAS HABITABLES EN EL DISTRITO.



INDICADORES

Descripción	Unidad de medida	Línea base	Año base	Meta final	Meta prevista al final del periodo reportado	Valor alcanzado de la meta a la fecha final del periodo reportado	Prioridad	Problemas presentados	Acciones adoptadas para superar los problemas






	<p>POERCENTAJE DE VIVIENDAS HABITABLES</p>	<p>Porcentaje</p>	<p>0.40</p>	<p>2017</p>		<p>0.70</p>	<p>0.97</p>	<p>1</p>	<p>TODA LA PLANIFICACION ESTRATEGICA DEL AÑO 2020 EN MATERIA URBANISTICA TIVO QUE SER MODIFICADA Y NUEVO Y PELIGROSO ESCENARIO. LAS ACTIVIDADES DEL PLAN OPERATIVO INSTITUCIONAL 2020 PROGRAMADAS POR LAS ORGANIZACIONES DE LA GERENCIA DE INFRAESTRUCTUR A URBANISMO DE CONFORMIDAD A SUS COMPETENCIAS, SE VIERON AFECTADAS Y/O PARALIZADAS A PARTIR DEL 16 DE MARZO DEL 2020 Y FUERON RETOMADOS DE MANERA PROGRESIVA A PARTIR DEL II SEMESTRE 2020. RESALTAR QUE LA ENTIDAD PRIORIZO LA OPERATIVIDAD DE LOS SERVICIOS COMUNALES DE PREVENCIÓN DE RIESGOS PARA HACER FRENTE AL COVID-19.</p>	<p>ACCIONES ESTABLECIDAS DURANTE EL AÑO 2020. 1 SE HAN EMITIDO 326 LICENCIAS DE EDIFICACIONES. 2 SE HAN EMITIDO 861 CERTIFICADOS DE PARAMETROS URBANISTICOS DE EDIFICACION. 3 SE HAN EMITIDO 14 LICENCIAS DE HABILITACIONES URBANAS. SE HA INCORPORADO EN EL AÑO 2020 UN TOTAL DE 220 849 M2 DE AREA CON HABILITACION URBANA. LO CUAL REPRESENTA EL 44% DEL TOTAL DE M2 DE AREA SIN HABILITACION URBANA EN EL DISTRITO AL 31.12.2019. (6 472 840) 4. LOS INGRESOS GENERADOS POR LA EMISION DE HABILITACIONES URBANAS POR D/S/ 326 210.52 5. ENTREGA DE LA LICENCIA DE HABILITACION URBANA DEL PROYECTO INTEGRAL V ETAPA 2 LAS COLINAS DE LA GLORIA. 6. ENTREGA DE RESOLUCIONES DE HABILITACIONES URBANAS DE OFICIO EN EL FUNDO LA ESTRELLA. EN LOS ROBLES DE ATE III ETAPA, LOS ROBLES DE ATE II ETAPA Y LOS ROBLES DE ATE III ETAPA 7. AMPLIACION DE LA ETAPA I DE HABILITACIONES URBANAS EN EL FUNDO SAN JUAN. EN LA URBANIZACION SAN FRANCISCO. 8. ELABORACION DE HABILITACIONES URBANAS EN EL SECTOR DE LAS PANDERAS DE PARACH III ETAPA PRIMERA ETAPA PRADERAS DE PARACH III ETAPA PRIMERA AMPLIACION Y LAS PRADERAS DE PARACH III ETAPA AMPLIACION.</p>
--	--	-------------------	-------------	-------------	--	-------------	-------------	----------	---	---

N°	Objetivo Estratégico	Prioridad según Importancia	Unidad orgánica o dependencia responsable del cumplimiento del Objetivo Estratégico.	Comentarios
5	MEJORAR LA INTERCONEXION VIAL.	0.07	GERENCIA DE INFRAESTRUCTURA Y URBANISMO	<p>SUSTENTO DEL VALOR OBTENIDO DEL INDICADOR PLAN OPERATIVO INSTITUCIONAL 2020/CONSULTA AMIGABLE DEL MEF B/LA MUNICIPALIDAD DISTRICTAL DE ATE HA PROGRAMADO AL 2020 UN TOTAL DE 91 PROYECTOS DE INVERSION EN MEJORA DE INFRAESTRUCTURA VIAL. FUENTE: PLAN OPERATIVO INSTITUCIONAL 2020/CONSULTA AMIGABLE DEL MEF</p> <p>PROGRAMADO EN EL 2020 UN TOTAL DE 146 PROYECTOS DE INVERSIONES DE LA MUNICIPALIDAD DISTRICTAL DE ATE TIENE UN TOTAL DE 146 PROYECTOS PROGRAMADOS (EN ALGUNOS CASOS, SE HA PROGRAMADO INVERSIONES SOLO A NIVEL DE EXPEDIENTES TECNICOS O LIQUIDACIONES DE OBRAS). FUENTE: PLAN OPERATIVO INSTITUCIONAL 2020/CONSULTA AMIGABLE DEL MEF</p> <p>B/LA MUNICIPALIDAD DISTRICTAL DE ATE HA PROGRAMADO AL 2020 UN TOTAL DE 91 PROYECTOS DE INVERSION EN MEJORA DE INFRAESTRUCTURA VIAL. FUENTE: PLAN OPERATIVO INSTITUCIONAL 2020/CONSULTA AMIGABLE DEL MEF</p>

INDICADORES

Acciones adoptadas para superar los problemas	Problemas presentados	Prioridad	Valor alcanzado de la meta a la fecha final del periodo reportado	Meta prevista al final del periodo reportado	Meta final	Año base	Linea base	Unidad de medida	Descripción



<p>ACCIONES ESTRATÉGICAS REALIZADAS DURANTE EL AÑO 2020:</p> <p>A) SE HA PRIORIZADO LAS LIQUIDACIONES DE OBRAS REALIZADAS EN AÑOS ANTERIORES (031 LIQUIDACIONES DE OBRAS) LA ELABORACIÓN DE ESTUDIOS DE PRE INVERSION 02 ESTUDIOS DE PRE INVERSION (02 ACTUALIZADOS) Y EXPEDIENTES INVERSIONES EN INFRAESTRUCTURA VIAL.</p> <p>PERTENECIENTES AL PROCESO DEL PRESUPUESTO PARTICIPATIVO 2019 Y 2020 (60 EXPEDIENTES TÉCNICOS) QUE LOS ESTUDIOS DE PRE INVERSION ACTUALIZADOS (02) HAN SIDO REMITIDOS AL PROGRAMA REGIONAL DE LIMA METROPOLITANA PARA SU FINANCIAMIENTO Y EJECUCION.</p> <p>SE INICIARON SIEMPRE CON LA CREACIÓN DE PISTAS Y VEREDAS EN LA AV. ANDRÉS AVELINO CÁCERES, TRAMO OVALO BARRANTES HASTA PARADERO HM, ZONA 07, SUB ZONA 01, DISTRITO DE ATE.</p> <p>SE ANIVÓ EL SEGURO DE PRE INVERSION AL PROGRAMA REGIONAL DE LIMA METROPOLITANA QUIEN ELABORÓ Y APROBO EL EXPEDIENTE TECNICO MEDIANTE RESOLUCION NRO 0252020 MML/PCR/LM-SRL ASIMISMO SE HA LEVADO A CABO LA CONVOCATORIA PARA LA CONTRATACION DE OBRAS MEDIANTE LICITACION PUBLICA (01-10-2020) LA FIRMA E INICIO DE OBRA ESTA PROYECTADO DENTRO DEL</p>	<p>0.85</p>	<p>0.85</p>	<p>0.68</p>	<p>Porcentaje</p>	<p>0.85</p>	<p>2017</p>		<p>0.85</p>	<p>0.62</p>	<p>1</p>	<p>DURANTE EL AÑO 2020 EL ESTADO DE EMERGENCIA NACIONAL POR LA PROPOGACION DEL COVID 19, HA GENERADO LA DISMINUCION DE LOS INGRESOS MUNICIPALES Y EL AFECTANDO LA EJECUCION DE LAS INVERSIONES (PROYECTOS DE INVERSION) EN MATERIA DE INFRAESTRUCTURA VIAL.</p> <p>PRINCIPALMENTE LAS DEL PRESUPUESTO PARTICIPATIVO 2019-2020.</p> <p>ASIMISMO SE SUSPENDIERON PROCESOS DE SELECCION EN CURSO DE CONTRATACION DE OBRAS REALIZANDOSE EN EL IV TRIMESTRE DE LA EJECUCION SU PROGRAMACION EN EL 2021. ADEMAS SE PARALIZARON INVERSIONES (PROYECTOS DE INVERSION) QUE SE VENIA EJECUTANDO REANUNCIANDOSE EN EL PRIMER TRIMESTRE DEL AÑO.</p>
---	-------------	-------------	-------------	-------------------	-------------	-------------	--	-------------	-------------	----------	--













909EF1E2-92FC-4D42-B500-56BA23FF7D63

N°	Objetivo Estratégico	Prioridad según Importancia	Unidad orgánica o dependencia responsable del cumplimiento del Objetivo Estratégico.	Comentarios
6	PROMOVER EL DESARROLLO HUMANO Y HÁBITOS SALUDABLES	0.13	GERENCIA DE INCLUSIÓN Y DESARROLLO SOCIAL	SUSTENTO DEL VALOR OBTENIDO DEL INDICADOR: AYUDACIÓN VULNERABLE DEL DISTRITO DE ATE: 116 684. SE ESTÁ CONSIDERANDO COMO POBLACIÓN VULNERABLE A LAS PERSONAS EN SITUACIÓN DE POBREZA Y EXTREMA DEL DISTRITO AL 2019. FUENTE DE INFORMACIÓN ACTUALIZADA EN JUNIO 2020: INDICADORES A NIVEL DEPARTAMENTAL Y DISTRITAL PUBLICADA EN <a href="https://www.ceplan.gob.pe/informacion-sobre-zonas-y-departamentos-del-peru/">HTTPS://WWW.CEPLAN.GOB.PE/INFORMACION-SOBRE-ZONAS-Y-DEPARTAMENTOS-DEL-PERU/</a> B) POR LA EMERGENCIA SANITARIA EMERGENCIA MANEJADA POR EL GOBIERNO DEL 2020 SE DA PRIORIDAD A LAS LABORES DE APOYO SOCIAL DIRIGIDO A LA POBLACIÓN DE POBREZA Y EXTREMA DEL DISTRITO, BENEFICIANDO EN ACTIVIDADES DE DESARROLLO HUMANO Y HÁBITOS SALUDABLES A UN TOTAL DE 87 749 PERSONAS DEL DISTRITO, A TRAVÉS DE LOS DIFERENTES PROGRAMAS SOCIALES DE LA MUNICIPALIDAD DISTRITAL DE ATE.

INDICADORES	Descripción	Unidad de medida	Línea base	Año base	Meta final	Meta prevista al final del periodo reportado	Valor alcanzado de la meta y la fecha final del periodo reportado	Prioridad	Problemas presentados	Acciones adoptadas para resolver los problemas
										

	<p>PERCENTAJE DE POBLACION VULNERABLE BENEFICIADO EN DH</p>	<p>Porcentaje</p>	<p>0,75</p>	<p>2017</p>	<p>0.90</p>	<p>0.90</p>	<p>0.84</p>	<p>1</p>	<p>SE HA PRIORIZADO, DEBIDO A LA EMERGENCIA SANITARIA Y EMERGENCIA PRODIGEN POR LA PANDEMIA DEL COVID-19 EL DESARROLLO DE ACTIVIDADES A TRAVES DE LOS PROGRAMAS SOCIALES DE LA MUNICIPALIDAD PARA LA ATENCION DE LAS PERSONAS EN POBREZA Y EXCELENTIA ENFERIA DEL DISTRITO.</p>	<p>ENTRE LAS ACCIONES ESTRATEGICAS REALIZADAS TENEMOS:  A) EN EL PROGRAMA DE LUCHA CONTRA LA ANEMIA, TRABAJO ARTICULADO CON LAS ENTIDADES DEL GOBIERNO NACIONAL, SE HA BENEFICIADO A 11 PERSONAS. RESALTAR QUE SE HAN REALIZADO 38.677 VISITAS DOMICILIARIAS Y 13.033 MONITOREOS A TRAVES DE LLAMADAS TELEFONICAS. RESALTAR QUE EL TRABAJO DE LA DEMUNA BENEFICIANDO A 8 444 PERSONAS, MEDIANTE LA ATENCION DE 4.410 PERSONAS ATENDIDAS EN DIVERSAS MATERIAS LEGAL, ASISTORIA PSICOLÓGICA Y OTROS) Y 4.034 USUARIOS ATENDIDOS PARA LA PROTECCION Y PROMOCION DE LA DEMUNA.  RESALTAR:  - LA ATENCION DE 656 CASOS DE NIÑOS TIENEN EN MATERIA LEGAL, PSICOLÓGICA, SOCIAL Y RELACIONADO A TENENCIA DE HIJOS, RÉGIMEN DE VISITAS, ALIMENTOS Y OTROS.  - DESARROLLO DE SESIONES PREVENTIVAS EN VIOLENCIA FAMILIAR, BULLYING, ACOSO SEXUAL, DERECHOS DEL NIÑO, NIÑAS Y ADOLESCENTES Y OTROS.  - REALIZACIÓN DE 01 CAMPANA EN SE REALIZÓ 31 REUNIONES DEL CONSEJO CONSULTIVO DE NIÑOS, NIÑAS Y ADOLESCENTES, COONNA Y EL COMUDENA (PRESENCIAL Y/O VIRTUALES A TRAVES DEL ZOOM) ATENCION DE 13</p>
--	---	-------------------	-------------	-------------	-------------	-------------	-------------	----------	---	---








										CON HABILIDADES ESPECIALES. K1 SE HA DESARROLLADO 05 CAPACITACIONES SOBRE REGISTRO DE ORGANIZACIONES SOCIALES BENEFICIANDO A 225 DIRIGENTES.
--	--	--	--	--	--	--	--	--	--	--

Nº	Objetivo Estratégico	Prioridad según Importancia	Unidad orgánica o dependencia responsable del cumplimiento del Objetivo Estratégico.	Comentarios
7	PROMOVER LA COMPETITIVIDAD EN EL DISTRITO	0.04	GERENCIA DE DESARROLLO ECONOMICO	SUSTENTO DEL VALOR OBTENIDO DEL INDICADOR PROGRAMADO EN EL PEI 2018-2020: FUENTE DE INFORMACION: BASE DE DATOS DE LA SUBGERENCIA DE PROMOCION, FORMALIZACION EMPRESARIAL Y TURISMO Y EVALUACION DEL PLAN OPERATIVO INSTITUCIONAL 2020.



INDICADORES

Acciones adoptadas para superar los problemas	Problemas presentados	Prioridad	Valor alcanzado de la meta a la fecha final del periodo reportado	Meta prevista al final del periodo reportado	Meta final	Año base	Linea base	Unidad de medida	Descripción













N°	Objetivo Estratégico	Prioridad según Importancia	Unidad orgánica o dependencia responsable del cumplimiento del Objetivo Estratégico.	INDICADORES			Prioridad	Problemas presentados	Acciones adoptadas para superar los problemas				
				Descripción	Unidad de medida	Línea base				Año base	Meta final	Meta prevista al final del período reportado	Valor alcanzado de la meta a la fecha final del período reportado
9	REDUCIR LOS NIVELES DE INSEGURIDAD CIUDADANA	0.2	GERENCIA DE SEGURIDAD CIUDADANA	% DE LA POBLACIÓN EN CONDICIÓN DE VULNERABILIDAD	Porcentaje	0.75	2017	0.69	0.69	0.68	1	<p>1. LAS VISTAS INOPINADAS A LOCALES Y ESTABLECIMIENTO S PARA SENSIBILIZACIÓN EN SERVICIOS DE SEGURIDAD SE REALIZÓ EN EL MES DE JUNIO 2020 Y NO SE PUDO CONTINUAR, POR MOTIVO DEL ESTADO DE EMERGENCIA SANITARIA Y LA EMERGENCIA NACIONAL POR LA COVID-19.</p> <p>2. SE SUSPENDIÓ A PARTIR DEL MES DE MARZO 2020 LAS CAPACITACIONES A LAS ORGANIZACIONES SOCIALES Y LA CONFORMACIÓN DE BRIGADISTAS EN DEFENSA CIVIL.</p>	<p>ACCIONES ESTRATÉGICAS REALIZADAS DURANTE EL AÑO 2020:</p> <p>A) EN MATERIA DE GESTIÓN DE RIESGOS DE DESASTRES, SE CAPACITÓ A 18 ORGANIZACIONES SOCIALES EN LOS MES DE ENERO A FEBRERO Y SE CONFIRMÓ LAS BRIGADAS DE DEFENSA CIVIL.</p> <p>B) EN RELACIÓN A LA REALIZACIÓN DE VISTAS INOPINADAS A LOCALES Y ESTABLECIMIENTOS PARA SENSIBILIZACIÓN EN TEMAS DE PREVENCIÓN Y SEGURIDAD, SE LOGRÓ EMITIR 269 FICHAS A TRAVÉS DE LAS VISTAS.</p> <p>C) EN RELACIÓN A LA REALIZACIÓN TÉCNICA DE SEGURIDAD EN EDIFICACIONES SE REALIZARON 3,341 INSPECCIONES TÉCNICAS.</p> <p>D) EN RELACIÓN A EVALUACIONES PRELIMINARES, OCULARES Y QUÍMICAS, SE REALIZARON 77 REQUERIMIENTOS DE ELEMENTOS DE SEGURIDAD.</p> <p>EVALUACIÓN OCULAR POR DAÑOS A LA PROPIEDAD.</p> <p>INFORMES PRELIMINARES DE RIESGOS OCULARES Y QUÍMICOS.</p> <p>INSPECCIONES OCULARES A DANOS DE PROPIEDAD Y ELEMENTOS DE SEGURIDAD.</p>

N°	Objetivo Estratégico	Prioridad según Importancia	Unidad orgánica o dependencia responsable del cumplimiento del Objetivo Estratégico.	Comentarios
9	REDUCIR LOS NIVELES DE INSEGURIDAD CIUDADANA	0.2	GERENCIA DE SEGURIDAD CIUDADANA	<p>SUSTENTO DEL VALOR OBTENIDO DEL INDICADOR PROGRAMADO EN EL PEI 2018-2020</p> <p>1. EL RESULTADO DEL INDICADOR SE HA OBTENIDO DE LA ENCUESTA DE PERCEPCIÓN SOBRE LA CALIDAD DE LOS SERVICIOS MUNICIPALES QUE BRINDA LA MUNICIPALIDAD DEL DISTRITO DE ATE, LA MISMA QUE FUE REALIZADA POR LA PROPIA ENTIDAD EN EL 2019.</p>





INDICADORES

Descripción	Unidad de medida	Línea base	Año base	Meta final	Meta prevista al final del período reportado	Valor alcanzado de la meta a la fecha final del período reportado	Prioridad	Problemas presentados	Acciones adoptadas para superar los problemas
									

	<p>PORCENTAJE DE PENSIÓN QUE SE SIEN EN SEGUROS</p>	<p>Porcentaje</p>	<p>0,75</p>	<p>2017</p>		<p>0,69</p>		<p>0,51</p>	<p>1</p>	<p>1. DEBIDO AL ESTADO DE EMERGENCIA EN EL ESTADO DE EMERGENCIA NACIONAL POR LA COVID-19 SE SUSPENDIERON DURANTE EL AÑO 2020 EL DESARROLLO DE LAS ACTIVIDADES PRINCIPAL PROBLEMA DEL DISTRITO DURANTE EL 2020 HAN SIDO LA INSEGURIDAD CIUDADANA, DONDE EL DISTRITO DE ATE NO HA SIDO AJENO A PROBLEMÁTICA DE LA INFORMALIDAD Y EL CRECIMIENTO DEL ÍNDICE DELINCUENCIAL A NIVEL DE LIMA METROPOLITANA Y DEL PAÍS, LAS DIFERENTES ACCIONES REALIZADAS EN FISCALIZACIÓN PARA REESTABLECER EL PRINCIPIO DE AUTORIDAD, LA RECUPERACIÓN DE ESPACIOS PÚBLICOS, LAS ACCIONES CONJUNTAS CON LA PROORGANIZACIÓN MUNICIPAL, EL FORTALECIMIENTO DE LA DEMUNA, NO HAN SIDO SUFICIENTES PARA DISMINUIR LAS CIFRAS DEL NIVEL DE INSEGURIDAD CIUDADANA EN EL DISTRITO, QUE SE HA CARACTERIZADO POR LA AGRESIVIDAD EN SUS ACCIONES.</p>	<p>LA MUNICIPALIDAD DISTRICTAL DE ATE, PRESENTA LA SÍNTESIS DE LOS INGRESOS DURANTE EL AÑO 2020 Y A LAS DIFERENTES ADVERSIDADES AFRONTADAS COMO CONSECUENCIA DE LA EMERGENCIA SANITARIA Y LA EMERGENCIA NACIONAL POR LA COVID-19, EN NINGUN MOMENTO PARALIZO LOS SERVICIOS FUNDAMENTALES EN LOS TEMAS DE MEDIO AMBIENTE, COMO LA COLECCIÓN DE RESIDUOS SÓLIDOS, EL BARRIDO DE CALLES, LAS DIFERENTES MODALIDADES DE LIMPIEZA Y EL CUIDADO DE PARQUES Y JARDINES, DETUVO TAMBIÉN EL SERENAZGO NI LA DE FISCALIZACIÓN Y CONTROL CUYO OBJETIVO ES HACER DE ATE UN DISTRITO ORDENADO EN EL QUE IMPERE LA LEY Y EL RESPETO A CADA UNO DE LOS REGIONOS, SE CONTINUÓ CON LAS ACCIONES PARA IMPEDIR QUE EL MERETRICIO, LAS CANTINAS Y DEMÁS NEGOCIOS ILEGALES PROLIFEREN EN DETRIMENTO DE LA CALIDAD DE VIDA DE LOS VECINOS DE ATE. LA ERRADICACIÓN DEL COMERCIO AMBULATORIO Y DE LOS VEHÍCULOS MENORES FUE OTRO PUNTO IMPORTANTE, BRINDANDO, ADEMÁS, EL APOYO PARA LOGRAR SU FORMALIZACIÓN, ACCIONES ESTRATÉGICAS REALIZADAS DURANTE EL AÑO 2020 TENEMOS: ASÍ SE HA FORMULADO EL PLAN DE ACCIÓN</p>
--	---	-------------------	-------------	-------------	---	-------------	---	-------------	----------	--	--



									<p>CIUDADANA.  E) SE HAN  REALIZADO 2 216  INTERVENCIONES  LAS MISMAS QUE  HAN SIDO  DEBIDAMENTE  REGISTRADAS  EN DURANTE EL  PERIODO 2020. SE  CONTÓ CON 283  CAMARAS DE  VIDEOS  INSTALADAS EN  DIVERSAS ZONAS  DEL DISTRITO DE  AIE, CON LA  FINALIDAD DE  PREVENIR LA  COMISION DE  DELITOS Y FALTAS,  DEBIDO AL ALTO  INDICE DE  DELINCUENCIA.  LAS CAMARAS  ESTAN  FOCALIZADAS  PRINCIPALMENTE  EN LAS ZONAS DE  MAYOR INCIDENCIA  DELICTIVA DEL  DISTRITO. ADEMÁS  DE CONTAR CON  UNA CENTRAL  TELEFONICA Y DE  RADIO  COMUNICACIONES.  LA  CONFORMACION  DEL EQUIPO DE  TRABAJO DE  CAMARAS ESTUVO  CONFORMADA POR  120 PERSONAS.  G) A TRAVÉS DE  LAS CAMARAS DE  VIDEO VIGILANCIA,  SE HAN  VISUALIZADO  10 197 INCIDENTES.  H) SE HAN  RELEVADO 688  INCIDENTES  A TRAVÉS DE LAS  CAMARAS DE  VIDEO VIGILANCIA  Y SE LOGRÓ EL  CUMPLIMIENTO DE  LA META 01  FORTALECIMIENT  O DEL PATRULLAJE  MUNICIPAL PARA  LA VEREDA DE LA  MISMA QUE  CONSISTO EN  VINCULAR  MEDIANTE UN-GPS  LAS UNIDADES  MÓVILES A UN  APLICATIVO  INFORMATICO,  PERMITIENDO QUE  EL BINOMIO TNP-  MUNICIPAL EN FORMA  COORDINADA EN  LA DISTRIBUCIÓN  DE LOS SERVICIOS  DE PATRULLAJE  QUE SE BRINDAN A  LA COMUNIDAD. EL  CUMPLIMIENTO D  E LA META, HA</p>
--	--	--	--	--	---	---	--	--	---



FORMATO N° 3 - OBRAS



909E1E2-92FC-4D42-B500-56BA23F7D63

Tipo de obras registradas	N° de obras en ejecución al inicio del periodo reportado	N° de obras paralizadas al inicio del periodo reportado	N° de obras cuya ejecución fue iniciada durante el periodo reportado	N° de Obras registradas en INF/Obras al final del periodo reportado	N° de obras que cuentan con código SNIP al final del periodo reportado	Obras en ejecución a la fecha final del periodo reportado (*)	Obras paralizadas a la fecha final del periodo reportado	N° de obras concluidas a la fecha final del periodo reportado	N° de obras concluidas a la fecha final del periodo reportado	Monto obras según expediente técnico, al final del periodo reportado (S/.)	Monto ejecutado a la fecha final del periodo reportado (Total S/.) (*)	Monto ejecutado en las obras paralizadas, a la fecha final del periodo reportado (Total S/.)	N° de estudios de preinversión al final del periodo reportado	Costo de estudios de preinversión al final del periodo reportado	N° de obras que se encuentran en fase de elaboración de expediente técnico al final del periodo reportado	N° de obras con adicionales superiores al 15%
Obras por administración directa	0	0	0	0	0	0	0	0	0	0	0	0	0	0	0	0
Obras por contrata	3	0	9	12	12	6	0	6	0	39805574,4	19386525,8	0	107	2612229,70	34	0
Asociación Publica Privada	0	0	0	0	0	0	0	0	0	0	0	0	0	0	0	0
Obras por impuesto	0	0	0	0	0	0	0	0	0	0	0	0	0	0	0	0
Organismo Internacional	0	0	0	0	0	0	0	0	0	0	0	0	0	0	0	0
Núcleos ejecutores	0	0	0	0	0	0	0	0	0	0	0	0	0	0	0	0

Notas:

- (1) Incluye obras que estuvieron paralizadas al inicio del periodo reportado y que fueron retomadas durante el periodo reportado.
- (2) No incluir montos desembolsados en las obras que se encuentran paralizadas.
- (3) Estudios referidos a proyectos de obras que solo llegaron hasta la fase de preinversión.
- (4) Obras no iniciadas que cuentan con expediente técnico aprobado o en proceso de elaboración.

Comentarios:





**Formato N° 4 - Personal**


Régimen Legal	Cantidad de personal al inicio del periodo reportado	Cantidad de personal al final del periodo reportado	Gasto total en personal al inicio del periodo reportado (S/)(1)	Gasto total en personal al final del periodo reportado (S/)
Decreto Legislativo N° 276 - Carrera administrativa	118	118	272371.57	287753.34
Decreto Legislativo N° 728 - Régimen de la actividad privada	215	218	775589.48	780671.48
Decreto Legislativo N° 1057 - Contrato Administrativo de Servicios	2415	3138	4449078.29	5914984.13
Ley N° 29444 - Carrera pública magisterial	0	0	0	0
Ley N° 23733 y Ley N° 30220 - Docentes universitarios	0	0	0	0
Ley N° 23536 - Profesionales de la salud	0	0	0	0
Ley N° 28561 - Asistenciales de salud	0	0	0	0
Ley N° 29277 - Magistrados	0	0	0	0
Decreto Legislativo N° 052-1981 - Fiscales	0	0	0	0
Ley N° 28091 - Diplomáticos	0	0	0	0
Ley N° 29709 - Servidores Penitenciarios	0	0	0	0
Ley N° 28359 - Militares y Policías	0	0	0	0
Decreto Legislativo N° 1024 - Gerentes públicos	0	0	0	0
Decreto Legislativo N° 25650 - Fondo de apoyo gerencial	0	0	0	0
Ley N° 30057 - Ley del Servicio Civil	0	0	0	0
Convenios de administración con PNUD	0	0	0	0
Otros	0	0	0	0
Servicios de terceros	0	0	0	0
Locación de servicios	745	343	1485041	95186.67
Otros	17	15	42412.50	43875

**Nota:**

(1) Información a la fecha final del periodo anterior a que el Titular de la entidad estuvo obligado a presentar Informe.

**Comentarios:**

MUNICIPALIDAD DISTRITAL DE ATE: A) EL ALCALDE SE ENCUENTRA EN EL REG. LAB.276  
B) OTROS = PLANILLA REGIDORES LEY 27972.






909E1E2-92FC-4D42-B500-56BA23F7D63

FORMATO N° 5 - PROYECTOS DE INVERSIÓN PÚBLICA


Código SNIP	Denominación del proyecto	Fecha de declaración de viabilidad	Objetivo / Finalidad	Monto total de inversión del proyecto (S/)	Monto total de inversión según última modificación realizada (cuando corresponda)	Motivo de variación de presupuesto	Fecha de inicio planificada	Fecha fin planificada	Estado	Iniciado por la gestión	Fecha de inicio real	Fecha fin real (cuando corresponda)										
2023905	CONSTRUCCION DE PISTAS Y VEREDAS EN LA COMUNIDAD AUTOGESTIONARIA DE HUAYCAN ZONA A	08/05/2007	CONDICIONES ADECUADAS DE PRESTABILIDAD VEHICULAR DE LAS CALLES DE LA ZONA A DE HUAYCAN.	4229108	9141876	VARIACION DE METRADOS Y ACTUALIZACION DE PROTOCOLOS SANITARIOS	15/10/2020	14/03/2021	INVERSION	SI	15/12/2020	14/05/2021										
													Descripción del componente del proyecto	Unidad de medida de la meta	Avance físico al inicio del periodo reportado	Meta física prevista al final del periodo reportado	Avance físico alcanzado al final del periodo reportado	Costo previsto al final del periodo reportado (S/)	Costo ejecutado al final del periodo reportado (S/)	Problemas presentados	Acción correctiva	Comentarios
													CONSTRUCCION DE VEREDA DE CONCRETO	Unidad	0	21061.15	0	2955108.64	0			LA UNIDAD DE MEDIDA ES M2
													CONSTRUCCION DE PISTAS - LETAPA	Unidad	16595	16595	16595	1614063.28	1614063.28			EL PRESENTE COMPONENTE SE EJECUTO EN EL AÑO 2010 CUYO AVANCE EN SU TOTALIDAD LA UNIDAD DE MEDIDA ES M2
COMPONENTES	CONSTRUCCION DE PISTAS - II ETAPA	Unidad	0	20086.64	3615.60	3210934.81	569397.46			LA UNIDAD DE MEDIDA ES M2												
	SEÑALIZACION VERTICAL	Unidad	0	8290.92	0	108599.92	0			LA UNIDAD DE MEDIDA ES METROS LINEALES												
	SEÑALIZACION HORIZONTAL	Unidad	0	8290.92	0	928672.50	0			LA UNIDAD DE MEDIDA ES METROS LINEALES												

Código SNIP	Denominación del proyecto	Fecha de declaración de viabilidad	Objetivo / Finalidad	Monto total de inversión del proyecto (S/)	Monto total de inversión según última modificación realizada (cuando corresponda)	Motivo de variación de presupuesto	Fecha de inicio planificada	Fecha fin planificada	Estado	Iniciado por la gestión	Fecha de inicio real	Fecha fin real (cuando corresponda)
2080421	CREACION DE PISTAS Y VEREDAS EN LAS CALLES Y PASAJES INTERNOS DE LA ZONA P DEL AA.HH. HUAYCAN, ZONA 06, SUB ZONA 03, DISTRITO DE ATE - LIMA - LIMA	27/09/2016	EFICIENTE GERENCION VEHICULAR Y PEATONAL EN LAS CALLES Y PASAJES INTERNOS DE LA ZONA P DEL AA.HH. HUAYCAN, ZONA 06, SUB ZONA 03, DISTRITO DE ATE - LIMA - LIMA	5482862	6245918	VARIACION DE METRADOS Y ACTUALIZACION DE PROTOCOLOS SANITARIOS	24/10/2020	21/02/2021	INVERSION	SI	24/10/2020	21/02/2021



Código SNIP	Denominación del proyecto	Fecha de declaración de viabilidad	Objetivo / Finalidad	Monto total de inversión del proyecto (S/)	Monto total de inversión según última modificación realizada (cuando corresponda)	Monto de variación de presupuesto	Fecha de inicio planificada	Fecha fin planificada	Estado	Iniciado por la gestión	Fecha de inicio real	Fecha fin real (cuando corresponda)	COMPONENTES												
													Descripción del componente del proyecto	Unidad de medida de la meta	Avance físico al inicio del periodo reportado	Meta física prevista al final del periodo reportado	Avance físico alcanzado al final del periodo reportado	Costo previsto al final del periodo reportado (S/)	Costo ejecutado al final del periodo reportado (S/)	Problemas presentados	Acción correctiva	Comentarios			
														CONSTRUCCION DE VEREDA DE CONCRETO	Unidad	0	10892.15	8169.11	2814627.47	1534976.56				LA UNIDAD DE MEDIDA ES M2	
														CONSTRUCCION DE PISTAS	Unidad	0	12910.11	5809.55	2538699.57	1142414.81	SE DEMORA LA TRANSFERENCIA DE RECURSOS DEL MEF				LA UNIDAD DE MEDIDA ES M2
														IMPLEMENTACION DE GRASS NATURAL	Unidad	0	12774.05	1916.11	514992.14	77248.83				LA UNIDAD DE MEDIDA ES M2	
														IMPLEMENTACION DE MOBILIARIO	Unidad	0	1	0	192565.69	0				LA UNIDAD DE MEDIDA ES UN (01) KIT DE EQUIPAMIENTO	

2158394	CREACION DE PISTAS Y VEREDAS EN LA AHH. SANTA MARTA ZONA 3 DISTRITO DE ATE - LIMA - LIMA	23/03/2012	ADECUADAS CONDICIONES DE TRANSITABILIDAD VEHICULAR Y PEATONAL EN LAS CALLES DEL NTO ASENTAMIENTO HUMANO SANTA MARTA	4215507	6879846	VARIACION DE METRADOS Y ACTUALIZACION DE COSTOS	10/08/2019	08/10/2019	INVERSION	SÍ	28/01/2020	25/05/2020
---------	--	------------	---	---------	---------	---	------------	------------	-----------	----	------------	------------







Código SINP	Denominación del proyecto	Unidad de medida de la meta	Fecha de declaración de viabilidad	Objetivo / Finalidad	Monto total de inversión del proyecto (S/)	Monto total de inversión según última modificación realizada (cuando corresponda)	Monto de variación de presupuesto	Fecha de inicio planificada	Fecha de inicio planificada	Fecha de fin planificada	Estado	Iniciado por la gestión	Fecha de inicio real	Fecha de fin real (cuando corresponda)	COMPLEMENTOS			
															Avance físico al inicio del periodo reportado	Meta física prevista al final del periodo reportado	Avance físico alcanzado al final del periodo reportado	Costo previsto al final del periodo reportado (S/)
	CONSTRUCCION DE PISTA (I ETAPA)	Unidad		5602.81	5602.81	5602.81	723601.71	723601.71							EL PRESENTE COMPONENTE SE EJECUTO EN SU TOTALIDAD EN EL AÑO 2016			
	CONSTRUCCION DE PISTA (II ETAPA)	Unidad		4024.59	4024.59	4024.59	568537.57	568537.57							EL PRESENTE COMPONENTE SE EJECUTO EN SU TOTALIDAD EN EL AÑO 2018			
	CONSTRUCCION DE PISTA (III ETAPA)	Unidad		1322.20	3777.70	3777.70	809428.46	809428.46							PORTE DEL PRESENTE COMPONENTE SE EJECUTO EN EL AÑO 2019 COMPLETANDOSE SU EJECUCION EN EL AÑO 2020			

Código SINP	Descripción del componente del proyecto	Unidad de medida de la meta	Avance físico al inicio del periodo reportado	Meta física prevista al final del periodo reportado	Avance físico alcanzado al final del periodo reportado	Costo previsto al final del periodo reportado (S/)	Costo ejecutado al final del periodo reportado (S/)	Problemas presentados	Acción correctiva	Comentarios	COMPLEMENTOS						
											Avance físico al inicio del periodo reportado	Meta física prevista al final del periodo reportado	Avance físico alcanzado al final del periodo reportado	Costo previsto al final del periodo reportado (S/)	Costo ejecutado al final del periodo reportado (S/)	Problemas presentados	Acción correctiva
2243537	CONSTRUCCION DE PISTAS EN LAS UCV 132, 132-B, 133, 134, 135, 136, 137, 138, 139 Y 139-B, ZONA I, HUAYCAN, ZONA 06, SUB ZONA 03, DISTRITO DE ATE - LIMA - LIMA	Unidad	0	272.99	272.99	755738.31	717951.39			LA UNIDAD DE MEDIDA ES METROS LINEALES							
	CONSTRUCCION DE MONDOTE DE CONTENCIÓN	Unidad	0	272.99	272.99	755738.31	717951.39			LA UNIDAD DE MEDIDA ES METROS LINEALES							
	CONSTRUCCION DE VEREDA DE CONCRETO (TRANSITO PEATONAL)	Unidad	0	9375.75	9375.75	1969030.43	1969030.43			LA UNIDAD DE MEDIDA ES M2							
	CONSTRUCCION DE VEREDAS DE ADOQUINADO (BOULEVARD)	Unidad	0	162.52	162.52	179416.22	50737.30			LA UNIDAD DE MEDIDA ES M2							
	CONSTRUCCION DE PISTAS	Unidad	0	13679.05	13679.05	2390726.64	1854411.59	HUBO DEMORA EN LA TRANSFERENCIA DE RECURSOS DEL MEF		LA UNIDAD DE MEDIDA ES M2							
	IMPLEMENTACION DE GRASS NATURAL	Unidad	0	4346.95	4346.95	185491.64				LA UNIDAD DE MEDIDA ES M2							



Código SNIP	Denominación del proyecto	Fecha de declaración de viabilidad	Objetivo / Finalidad	Monto total de inversión del proyecto (S/)	Monto total de inversión según última modificación realizada (cuando corresponda)	Motivo de variación de presupuesto	Fecha de inicio planificada	Fecha fin planificada	Estado	Iniciado por la gestión	Fecha de inicio real	Fecha fin real (cuando corresponda)
2281780	CREACION DE PISTAS Y VEREDAS EN LAS CALLES INTERNAS DE LA ZONA J DEL P.U. PROYECTO ESPECIAL HUAYCAN ZONA 07 DEL DISTRITO DE ATE - PROVINCIA DE LIMA - DEPARTAMENTO DE LIMA	09/11/2018	ADECUADA TRANSITABILIDAD VEHICULAR Y PEATONAL EN LA ZONA J DEL P.U. PROYECTO ESPECIAL HUAYCAN ZONA 07 DEL DISTRITO DE ATE	4794140	4807782	VARIACION DE METRADOS Y ACTUALIZACION DE PROTOCOLOS SANITARIOS	15/10/2020	12/02/2021	INVERSION	SI	15/10/2002	12/02/2021
COMPONENTES	CONSTRUCCION DE VEREDA DE CONCHETO	Unidad	0	8004.03	80.04	897425.02	Costo previsto al final del periodo reportado (S/)(2)	7436.83	Costo ejecutado al final del periodo reportado (S/)(3)	Problemas presentados	Acción correctiva	Comentarios
	CONSTRUCCION DE PISTAS	Unidad	0	16455.50	14480.84	3463233.25	0	3032502.41				LA UNIDAD DE MEDIDA ES M2
	INFRAESTRUCTURA NATURAL	Unidad	0	339.32	0	6754.90	0	0				LA UNIDAD DE MEDIDA ES M2
	MURO	Unidad	0	132.60	132.60	135830.92	135830.92					LA UNIDAD DE MEDIDA ES M3
	SEÑALIZACION VERTICAL	Unidad	0	8545.98	0	154934.51	0	0				LA UNIDAD DE MEDIDA ES METROS LINEALES
	SEÑALIZACION HORIZONTAL	Unidad	0	531.64	0	28698.71	0	0				LA UNIDAD DE MEDIDA ES M2


Código SNIP	Denominación del proyecto	Fecha de declaración de viabilidad	Objetivo / Finalidad	Monto total de inversión del proyecto (S/)	Monto total de inversión según última modificación realizada (cuando corresponda)	Motivo de variación de presupuesto	Fecha de inicio planificada	Fecha fin planificada	Estado	Iniciado por la gestión	Fecha de inicio real	Fecha fin real (cuando corresponda)
2401168	MEJORAMIENTO DE PISTAS Y VEREDAS EN LAS CALLES Y PASAJES DE LA ASOC. DE VIVIENDA EL OLIVAR DE VITARTE ZONA 04, SUB ZONA 02 CENTRO POBLADO DE VITARTE - DISTRITO DE VITARTE - PROVINCIA DE LIMA - REGION LIMA	01/12/2017	ADECUADA TRANSITABILIDAD VEHICULAR Y PEATONAL EN LAS CALLES Y PASAJES DE LA ASOC. DE VIV. EL OLIVAR DE VITARTE ZONA 04, SUB ZONA 02.	2173091	2258114	VARIACION DE METRADOS Y ACTUALIZACION DE COSTOS	18/12/2019	16/02/2020	INVERSION	SI	18/12/2019	16/02/2020





COMPONENTES	Descripción del componente del proyecto	Unidad de medida de la meta	Avance físico al inicio del periodo reportado	Meta física prevista al final del periodo reportado	Avance físico alcanzado al final del periodo reportado	Costo previsto al final del periodo reportado (S/)(2)	Costo ejecutado al final del periodo reportado (S/)(3)	Problemas presentados	Acción correctiva	Comentarios
	MEJORAMIENTO DE PISTAS	Unidad	6189.92	6189.92	6189.92	6189.92	1085865.36	1085865.36	EL PRESENTE PROYECTO NO CONCLUYO AL 100% DE LA EJECUCION FISICA DEBIDO A LA REDUCCION DE METAS, ASI MISMO EN LA EJECUCION DEL PRESENTE PROYECTO SE LLEVARON A CABO LAS MODIFICACIONES POR IMPLEMENTACION DE LOS PROTOCOLOS SANITARIOS.	
MEJORAMIENTO DE VEREDAS	Unidad	0	2819.43	2819.43	2819.43	930055.20	922311.38			LA UNIDAD DE MEDIDA ES M2, ESTA SEGUNDA ETAPA DE COMPONENTE VEREDAS, SE ENCUNTRARA EN UN PORCENTAJE DE 99.10%

Código SNIP	Denominación del proyecto	Fecha de declaración de viabilidad	Objetivo / Finalidad	Monto total de inversión del proyecto (S/)	Monto total de inversión según última modificación realizada (cuando corresponda)	Motivo de variación de presupuesto	Fecha de inicio planificada	Fecha fin planificada	Estado	Iniciado por la gestión	Fecha de inicio real	Fecha fin real (cuando corresponda)
2402178	MEJORAMIENTO DEL SERVICIO DE TRANSITABILIDAD VEHICULAR Y PEATONAL EN LA AV. LOS SAUCES (DESDE LA AV. SANTA ROSA HASTA EL JR. SANTA SOFIA) Y EN LA CA. SANTA ISABEL (DESDE LA AV. LOS SAUCES HASTA LA AV. LOS SAUCES) EN LA SUBZONA SAUCES, 4º PORBANDO DE VENTILACION, DISTRITO DE ATE-PROVINCIA DE LIMA - REGION LIMA	13/12/2017	ADECUADAS CONDICIONES DE CIRCULACION VEHICULAR Y PEATONAL EN LA AVENIDA LOS SAUCES Y EN LA CALLE SANTA ISABEL	23139933	2032442	VARIACION DE METRADOS Y ACTUALIZACION DE COSTOS	28/12/2019	26/02/2020	INVERSION	SI	28/12/2019	26/02/2020



COMPONENTES												
Descripción del componente del proyecto	Unidad de medida de la meta	Avance físico al inicio del periodo reportado	Meta física prevista al final del periodo reportado	Avance físico alcanzado al final del periodo reportado	Costo previsto al final del periodo reportado (S/)(2)	Costo ejecutado al final del periodo reportado (S/)(3)	Problemas presentados	Acción correctiva	Comentarios			
MEJORAMIENTO DE PISTAS	Unidad	4029.24	4029.24	4029.24	1049497.39	1049497.39	EL PRESENTE PROYECTO NO CONCLUYO AL 100% DE LA EJECUCION FISICA DEBIDO A LA REDUCCION DE METAS, ASI MISMO LA PRIMERA ETAPA (COMPONENTE PISTAS) SE EJECUTO EN EL AÑO 2018.		LA PRIMERA ETAPA (COMPONENTE PISTAS) SE EJECUTO EN EL AÑO 2018. LA UNIDAD DE MEDIDA ES M2			
MEJORAMIENTO DE VEREDAS	Unidad	0	4509.95	4509.95	866800.87	907232.14	EL PRESENTE PROYECTO NO CONCLUYO AL 100% DE LA EJECUCION FISICA DEBIDO A LA VARIACION DE METAS, ASI MISMO EN LA EJECUCION DEL PRESENTE PROYECTO SE LLEVARON A CABO LAS MODIFICACIONES POR IMPLEMENTACION DE LOS PROTOCOLOS SANITARIOS.		LA UNIDAD DE MEDIDA S M2			

Código SNIP	Denominación del proyecto	Fecha de declaración de viabilidad	Objetivo / Finalidad	Monto total de inversión del proyecto (S/) (1)	Monto total de inversión según última modificación realizada (cuando corresponda)	Motivo de variación de presupuesto	Fecha de inicio planificada	Fecha fin planificada	Estado	Iniciado por la gestión	Fecha de inicio real	Fecha fin real (cuando corresponda)
2402904	MEJORAMIENTO Y AMPLIACION DEL SERVICIO DE SEGURIDAD CIUDADANA EN EL DISTRITO DE ATE, CENTRO POBLADO DE ATE - DISTRITO DE ATE - PROVINCIA DE LIMA - REGION LIMA	21/12/2017	ADECUADAS CONDICIONES DE SEGURIDAD CIUDADANA EN EL DISTRITO DE ATE	10660824	8361437	VARIACION DE METRADOS	01/12/2019	15/01/2020	INVERSION	SI	23/11/2018	30/12/2020



COMPONENTES										
Descripción del componente del proyecto	Unidad de medida de la meta	Avance físico al inicio del período reportado	Meta física prevista al final del período reportado	Avance físico alcanzado al final del período reportado	Costo previsto al final del período reportado (S/) <sup>(2)</sup>	Costo ejecutado al final del período reportado (S/) <sup>(3)</sup>	Problemas presentados	Acción correctiva	Comentarios	
ALTAVOCES INSTALADOS	Porcentaje	0	1	1	426617.20	426617.20				
BASES DE SERENAZGO EQUIPADAS CON IMPLEMENTOS DE OFICINA	Porcentaje	0.34	1	0.49	242407.58	118460.19				
CAMARAS DE VIDEO VIGILANCIA INSTALADAS	Porcentaje	1	1	1	2159707.30	2159707.30				
CENTRO DE CONTROL DE VIDEO Y VIGILANCIA EQUIPADO	Porcentaje	0.72	1	0.88	1554164.95	1359864.13				
KIT DE ALARMAS COMUNITARIAS INSTALADAS	Porcentaje	0	1	1	44913.75	44913.75				
PERSONAL ACTIVO (SERENOS) ADECUADAMENTE EQUIPADOS	Porcentaje	1	1	1	361647.52	361647.52				
TALLERES DE CAPACITACION DICTADOS A LAS JUNTAS VECINALES DE SEGURIDAD CIUDADANA DEL DISTRITO	Porcentaje	0	1	1	57540	57540				
UNIDADES MOVILES Y MOTORIZADAS ADQUIRIDAS	Porcentaje	1	1	1	3363013	3363013				
UNIDADES MOVILES Y MOTORIZADAS EQUIPADAS	Porcentaje	0.86	1	1	159487.62	159487.62				

Código SNIP	Denominación del proyecto	Fecha de declaración de viabilidad	Objetivo / Finalidad	Monto total de inversión del proyecto (S/) <sup>(1)</sup>	Monto total de inversión según última modificación realizada (cuando correspondá)	Motivo de variación de presupuesto	Fecha de inicio planificada	Fecha fin planificada	Estado	Iniciado por la gestión	Fecha de inicio real	Fecha fin real (cuando correspondá)
2434729	CREACION DEL SERVICIO DE ESPACIO PUBLICO EN AREA DE JUEGOS RECREATIVOS DE LA UCV 147, ZONA J DEL PROYECTO ESPECIAL HUAYCAN, ZONA 07 DEL DISTRITO DE ATE - TROVIANCA DE LIMA - DEPARTAMENTO DE LIMA	05/12/2018	ADECUADAS CONDICIONES PARA EL SERVICIO DE ESPACIO PUBLICO EN EL AREA DE JUEGOS RECREATIVOS DE LA UCV 147, ZONA J DEL PROYECTO ESPECIAL HUAYCAN, ZONA 07 DEL DISTRITO DE ATE.	298467	237339	VARIACION DE METRADOS	10/06/2020	10/07/2020	INVERSIÓN	SÍ	26/09/2020	26/10/2020




COMPONENTES	Descripción del componente del proyecto	Unidad de medida de la meta	Avance físico al inicio del periodo reportado	Meta física prevista al final del periodo reportado	Avance físico alcanzado al final del periodo reportado	Costo previsto al final del periodo reportado (S/)(2)	Costo ejecutado al final del periodo reportado (S/)(3)	Problemas presentados	Acción correctiva	Comentarios
		CONSTRUCCION DE VEREDAS DE CONCRETO	Unidad	0	265.99	265.99	108084.13	108084.13		
	INSTALACION DE MOBILIARIO URBANO	Unidad	0	48	48	98227.45	98227.45			LA UNIDAD DE MEDIDA ES NUMERO DE MOBILIARIO
	SEMBRADO DE AREAS VERDES	Unidad	0	240.12	240.12	10055.20	10055.20			LA UNIDAD DE MEDIDA ES M2

Código SNIP	Denominación del proyecto	Fecha de declaración de viabilidad	Objetivo / Finalidad	Monto total de inversión del proyecto (S/)	Monto total de inversión según última modificación realizada (cuando corresponda)	Motivo de variación de presupuesto	Fecha de inicio planificada	Fecha fin planificada	Estado	Iniciado por la gestión	Fecha de inicio real	Fecha fin real (cuando corresponda)
2454691	CREACION DEL SERVICIO DE ESPACIOS PUBLICOS URBANOS EN EL AREA DE RECREACION PUBLICA DE LA UCYV 156. ZONA K DEL P.J. PROYECTO ESPECIAL HUAYCAN, ZONA 07, DISTRITO DE ATE - PROVINCIA DE LIMA - DEPARTAMENTO DE LIMA	18/07/2019	ADECUADAS CONDICIONES DEL SERVICIO DE ESPACIOS PUBLICOS URBANOS EN EL AREA DE RECREACION PUBLICA DE LA UCYV 156. ZONA K DEL P.J. PROYECTO ESPECIAL HUAYCAN, ZONA 07, DISTRITO DE ATE - PROVINCIA DE LIMA	377624	351553	VARIACION DE METRADOS Y ACTUALIZACION DE COSTOS	18/12/2019	16/02/2020	INVERSION	SÍ	18/12/2019	16/02/2020





COMPONENTES									
Descripción del componente del proyecto	Unidad de medida de la meta	Avance físico al inicio del periodo reportado	Meta física prevista al final del periodo reportado	Avance físico alcanzado al final del periodo reportado	Costo previsto al final del periodo reportado (S/)	Costo ejecutado al final del periodo reportado (S/)	Problemas presentados	Acción correctiva	Comentarios
CONSTRUCCION DE INFRAESTRUCTURA RECREATIVA	Unidad	116.64	216	216	140922.61	140922.61			LA UNIDAD DE MEDIDA ES M2. LOS MONTOS TOMADOS PARA EL PRESENTE CALCULO CORRESPONDEN A LOS MONTOS OFERTADOS EN EL PROCESO DE SELECCION. CORRESPONDIENTE A LA EJECUCION DE OBRA, EL MISMO QUE FUE OTORGADO AL 99%.
IMPLEMENTACION DE AREA VERDE	Unidad	0	166.01	166.01	10474.85	10474.85			LA UNIDAD DE MEDIDA ES M2.
IMPLEMENTACION DE MOBILIARIO URBANO	Unidad	0	5	5	6541.43	6541.43			LA UNIDAD DE MEDIDA ES CINCO (05) MOBILIARIO URBANO. LOS MONTOS TOMADOS PARA EL PRESENTE CALCULO CORRESPONDEN A LOS MONTOS OFERTADOS EN EL PROCESO DE SELECCION. CORRESPONDIENTE A LA EJECUCION DE OBRA, EL MISMO QUE FUE OTORGADO AL 99%.
MURO DE CONTENCIÓN	Unidad	0.51	1	1	148485.38	75414.22			LA UNIDAD DE MEDIDA ES UN (01) M3. LOS MONTOS TOMADOS PARA EL PRESENTE CALCULO CORRESPONDEN A LOS MONTOS OFERTADOS EN EL PROCESO DE SELECCION. CORRESPONDIENTE A LA EJECUCION DE OBRA, EL MISMO QUE FUE OTORGADO AL 99%.
VEREDAS DE CONCRETO	Unidad	0	86.48	86.48	22468	22468			LA UNIDAD DE MEDIDA ES M2. LOS MONTOS TOMADOS PARA EL PRESENTE CALCULO CORRESPONDEN A LOS MONTOS OFERTADOS EN EL PROCESO DE SELECCION. CORRESPONDIENTE A LA EJECUCION DE OBRA, EL MISMO QUE FUE OTORGADO AL 99%.



Código SNIP	Denominación del proyecto	Fecha de declaración de viabilidad	Objetivo / Finalidad	Monto total de inversión del proyecto (S/)	Monto total de inversión según última modificación realizada (cuando corresponda)	Motivo de variación de presupuesto	Fecha de inicio planificada	Fecha fin planificada	Estado	Iniciado por la gestión	Fecha de inicio real	Fecha fin real (cuando corresponda)
2461615	CREACION DEL SERVICIO DE MOVILIDAD URBANA EN LA CALLE MADERO (EX JR. LUIS HOYOS RUBIO), CALLES JALISCO, CHIHUAHUA Y S/N (FRENTE A LA MZ. M) DE LA COOPERATIVA DE VIVIENDA MANAYSA, ZONA 05, SUB ZONA 02, DISTRITO DE ATE - PROVINCIA DE LIMA - DEPARTAMENTO DE LIMA	17/09/2019	ADECUADAS CONDICIONES DE MOVILIDAD URBANA A TRAVES DE PISTAS Y VEREDAS EN LA CALLE MADERO (EX JR. LUIS HOYOS RUBIO), CALLE JALISCO, CHIHUAHUA Y S/N (FRENTE A LA MZ. M) DE LA COOP. DE VIV. MANAYSA.	1509837	1601514	VARIACION DE METRADOS Y ACTUALIZACION DE PROTOCOLOS SANITARIOS	16/12/2020	01/03/2021	INVERSION	SÍ	16/12/2020	01/03/2021
COMPONENTES	Descripción del componente del proyecto	Unidad de medida de la meta	Avance físico al inicio del periodo reportado	Meta física prevista al final del periodo reportado	Avance físico alcanzado al final del periodo reportado	Costo previsto al final del periodo reportado (S/)	Costo ejecutado al final del periodo reportado (S/)	Problemas presentados	Acción correctiva	Comentarios		
	CONSTRUCCIÓN DE MURO	Unidad	0	549.53	109.91	402601.54	80520.31			LA UNIDAD DE MEDIDA ES M3		
	CONSTRUCCIÓN DE PISTAS	Unidad	0	4821.13	1940.87	813408.72	339020.23			LA UNIDAD DE MEDIDA ES M2		
	CONSTRUCCIÓN DE VEREDAS	Unidad	0	1275.43	255.09	284092.83	56818.57			LA UNIDAD DE MEDIDA ES M2		
	IMPLEMENTACIÓN DE GRASS	Unidad	0	407.86	0	11689.67	0			LA UNIDAD DE MEDIDA ES M2		
PINTADO LINEAL	Unidad	0	1741.08	0	26563.51	0			LA UNIDAD DE MEDIDA ES METROS LINEALES			

**Notas:**

- (1) Monto de la declaratoria de viabilidad consignado en el Banco de Proyectos del Sistema Nacional de Inversión Pública.
- (2) En caso se haya previsto que la ejecución del Proyecto de Inversión Pública comprende más de un ejercicio presupuestal, se deberá considerar el monto estimado acumulado al cierre del periodo reportado.
- (3) En caso la ejecución del Proyecto de Inversión Pública comprenda más de un ejercicio presupuestal, se deberá considerar el monto ejecutado acumulado al cierre del periodo reportado.

**Comentarios:**

